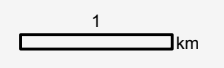


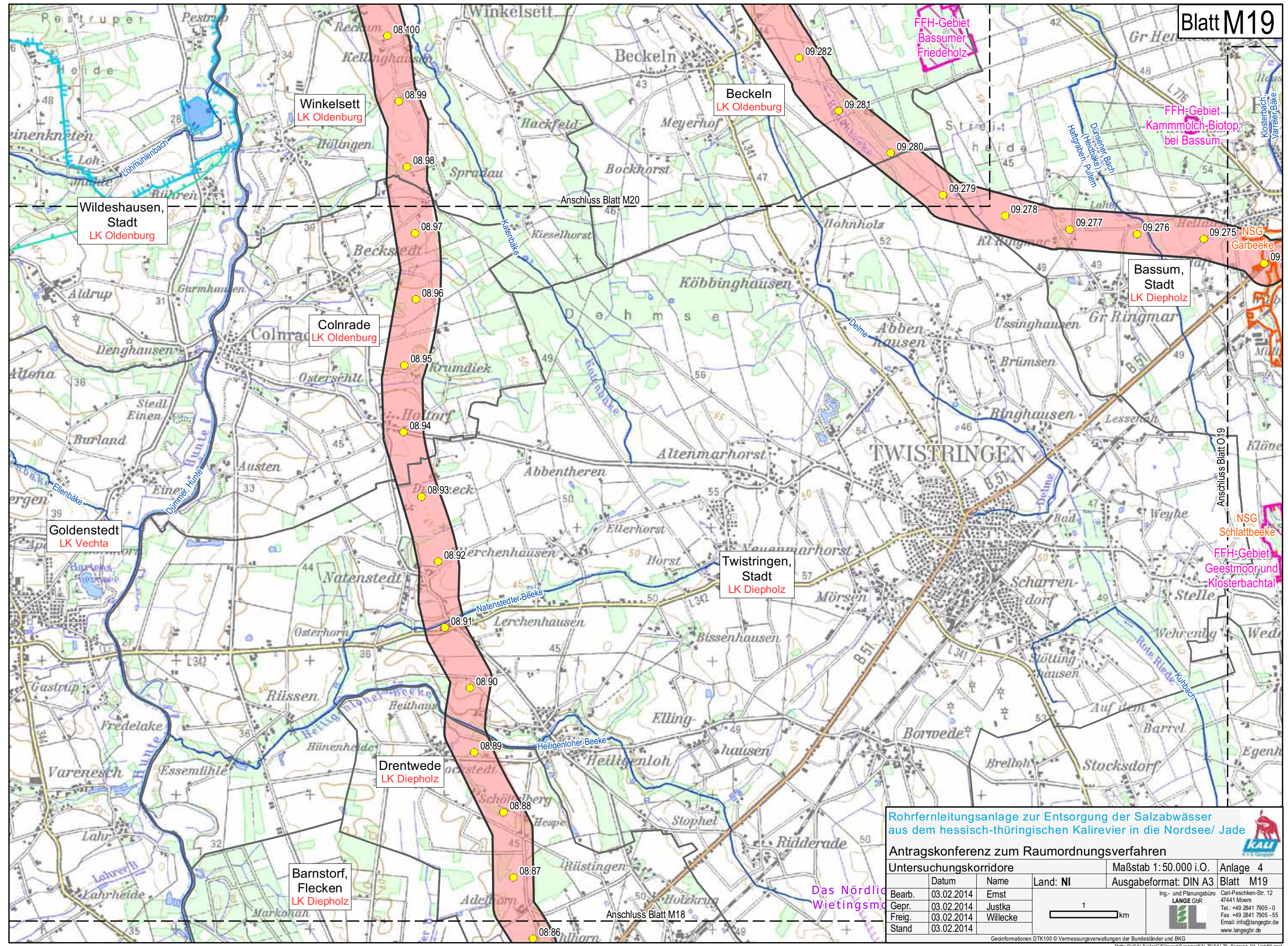
Rohrfernleitungsanlage zur Entsorgung der Salzabwässer aus dem hessisch-thüringischen Kalirevier in die Nordsee/ Jade

Antragskonferenz zum Raumordnungsverfahren

Untersuchungskorridore				Maßstab 1: 50.000 i.O.	Anlage 4
Bearb.	Datum	Name	Land: NI	Ausgabeformat: DIN A3	Blatt M18
Gepr.	03.02.2014	Ernst			
Freig.	03.02.2014	Justka			
Stand	03.02.2014	Willecke			



Ing- und Planungsbüro
LANGE GbR
Carl-Peschken-Str. 12
47441 Moers
Tel.: +49 2841 7905 - 0
Fax: +49 2841 7905 - 55
Email: info@langegbt.de
www.langegbt.de



Rohrfernleitungsanlage zur Entsorgung der Salzabwässer aus dem hessisch-thüringischen Kalirevier in die Nordsee/ Jade

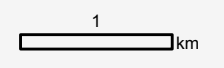
Antragskonferenz zum Raumordnungsverfahren

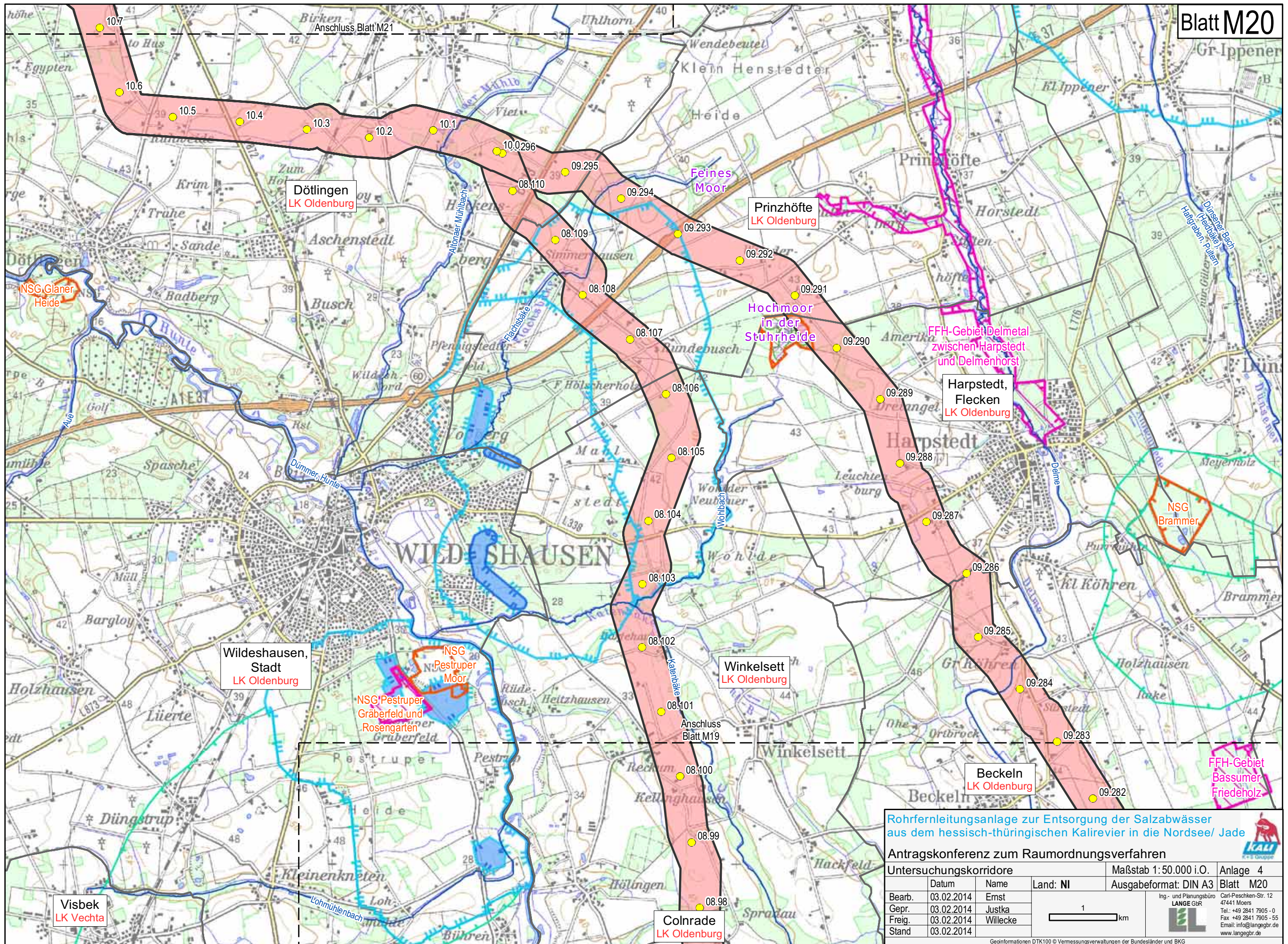
Untersuchungskorridore			Maßstab 1: 50.000 i.O.	Anlage 4
Bearb.	Datum	Name	Land: NI	Ausgabeformat: DIN A3
Gepr.	03.02.2014	Ernst		Blatt M19
Freig.	03.02.2014	Justka		
Stand	03.02.2014	Willecke		

Ing.- und Planungsbüro
LANGE GbR
Carl-Peschken-Str. 12
47441 Moers
Tel.: +49 2841 7905 - 0
Fax: +49 2841 7905 - 55
Email: info@langebr.de
www.langebr.de

Geoinformationen DTK100 © Vermessungsverwaltungen der Bundesländer und BKG
Path: C:\SALZ\ArcGIS\layout\Scoping\SALZ6\SALZ6_Scoping_04_Ueb50.mxd

Das Nördliche Wietingsmoor

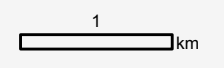




Rohrfernleitungsanlage zur Entsorgung der Salzabwässer aus dem hessisch-thüringischen Kalirevier in die Nordsee/ Jade

Antragskonferenz zum Raumordnungsverfahren

Untersuchungskorridore			Maßstab 1: 50.000 i.O.	Anlage 4
Bearb.	Datum	Name	Land: NI	Ausgabeformat: DIN A3
Gepr.	03.02.2014	Ernst		Blatt M20
Freig.	03.02.2014	Justka		
Stand	03.02.2014	Willecke		



Ing- und Planungsbüro
LANGE GbR
Carl-Peschken-Str. 12
47441 Moers
Tel.: +49 2841 7905 - 0
Fax: +49 2841 7905 - 55
Email: info@langegbtr.de
www.langegbtr.de

Oldenburg
(Oldenburg), Stadt
kreisfreie Stadt
Oldenburg (Oldenburg)

Blatt M21

Anschluss Blatt M22

Hude (Oldenburg)
LK Oldenburg

Hatten
LK Oldenburg

Dötlingen
LK Oldenburg

FFH-Gebiet Mittlere
und Untere Hunte
(mit Barneführer Holz
und Schreensmoor)

NSG Barneführer
Holz und
Schreensmoor

FFH-Gebiet
Tannersand
und Gierenberg

NSG Tannersand
und Gierenberg

NSG
Hatter
Holz

FFH-Gebiet
Stühe

FFH-Gebiet
Stühe

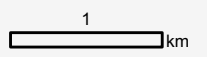
FFH-Gebiet
Döhler Wehe

NSG Huntloser
Moor

Rohrfernleitungsanlage zur Entsorgung der Salzabwässer
aus dem hessisch-thüringischen Kalirevier in die Nordsee/ Jade

Antragskonferenz zum Raumordnungsverfahren

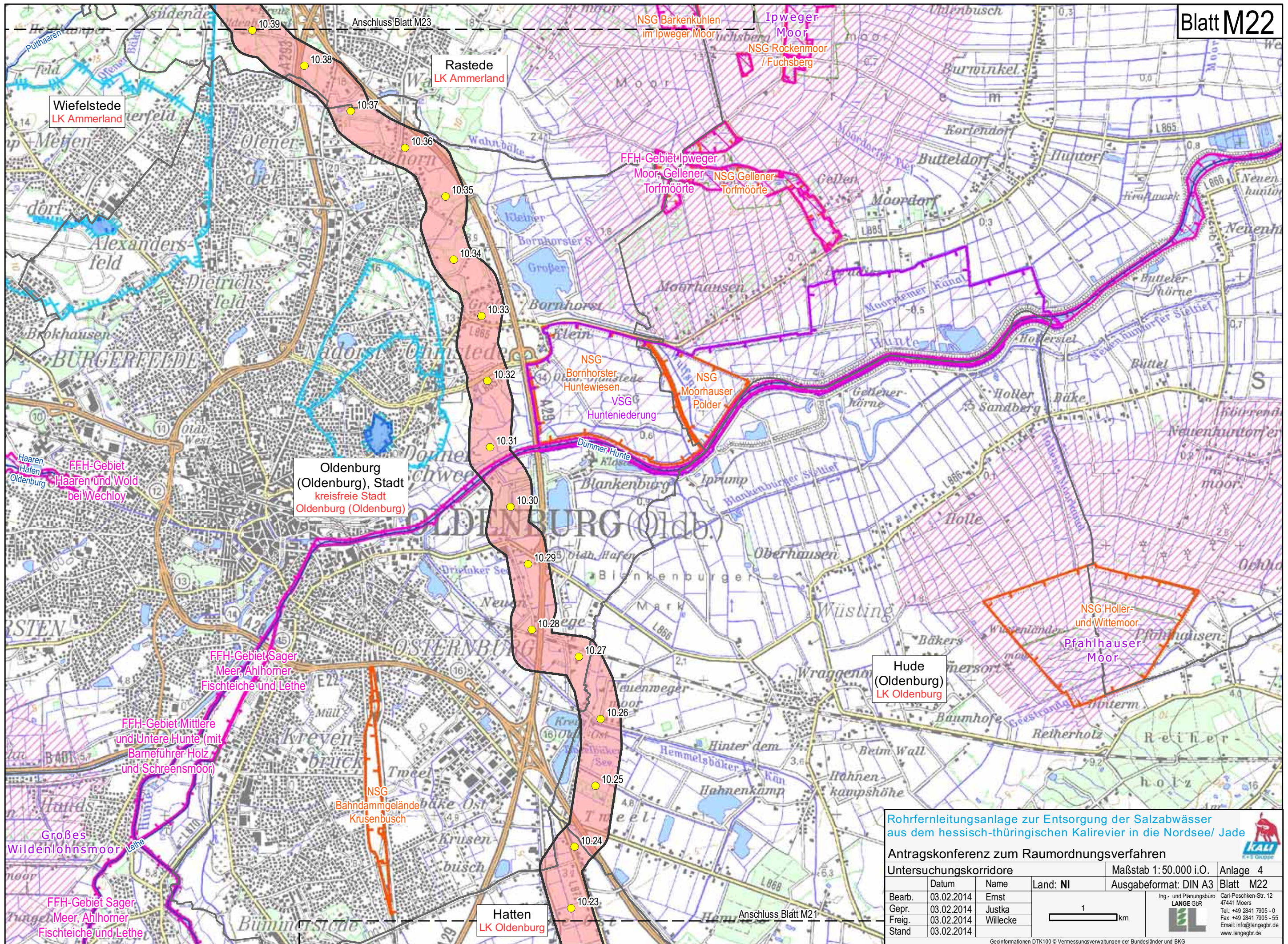
Untersuchungskorridore			Maßstab 1: 50.000 i.O.	Anlage 4
Bearb.	Datum	Name	Land: NI	Ausgabeformat: DIN A3 Blatt M21
Gepr.	03.02.2014	Ernst		
Freig.	03.02.2014	Justka		
Stand	03.02.2014	Willecke		



Ing.- und Planungsbüro
LANGE GbR
Carl-Peschken-Str. 12
47441 Moers
Tel.: +49 2841 7905 - 0
Fax: +49 2841 7905 - 55
Email: info@langegbt.de
www.langegbt.de

Geoinformationen DTK100 © Vermessungsverwaltungen der Bundesländer und BKG

Path: C:\SALZ\ArcGIS\layout\Scoping\SALZ6_SALZ6_Scoping_04_Ueb50.mxd



Wiefelstede
LK Ammerland

Rastede
LK Ammerland

Oldenburg
(Oldenburg), Stadt
kreisfreie Stadt
Oldenburg (Oldenburg)

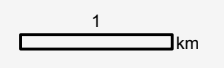
Hude
(Oldenburg)
LK Oldenburg

Hatten
LK Oldenburg

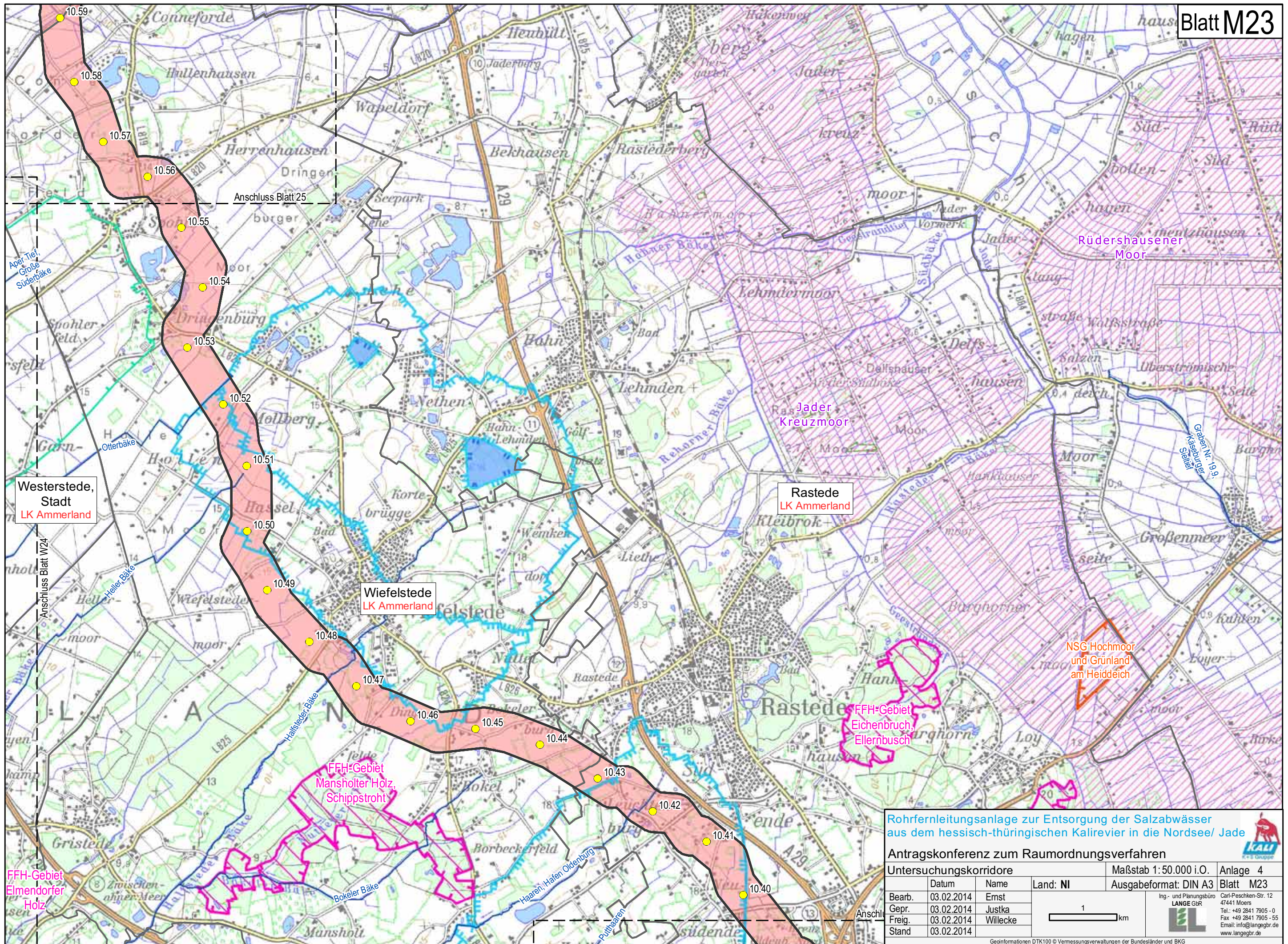
Rohrfernleitungsanlage zur Entsorgung der Salzabwässer aus dem hessisch-thüringischen Kalirevier in die Nordsee/ Jade

Antragskonferenz zum Raumordnungsverfahren

Untersuchungskorridore			Maßstab 1: 50.000 i.O.	Anlage 4
Bearb.	Datum	Name	Land: NI	Ausgabeformat: DIN A3
Gepr.	03.02.2014	Ernst		Blatt M22
Freig.	03.02.2014	Justka		
Stand	03.02.2014	Willecke		



Ing.- und Planungsbüro
LANGE GbR
Carl-Peschken-Str. 12
47441 Moers
Tel.: +49 2841 7905 - 0
Fax: +49 2841 7905 - 55
Email: info@langebr.de
www.langebr.de



Westerstede, Stadt
LK Ammerland

Wiefelstede
LK Ammerland

Rastede
LK Ammerland

FFH-Gebiet
Mansholter Holz,
Schippstroht

FFH-Gebiet
Eichenbruch,
Ellernbusch

NSG Hochmoor
und Grünland
am Heiddéich

FFH-Gebiet
Elmendorfer
Holz

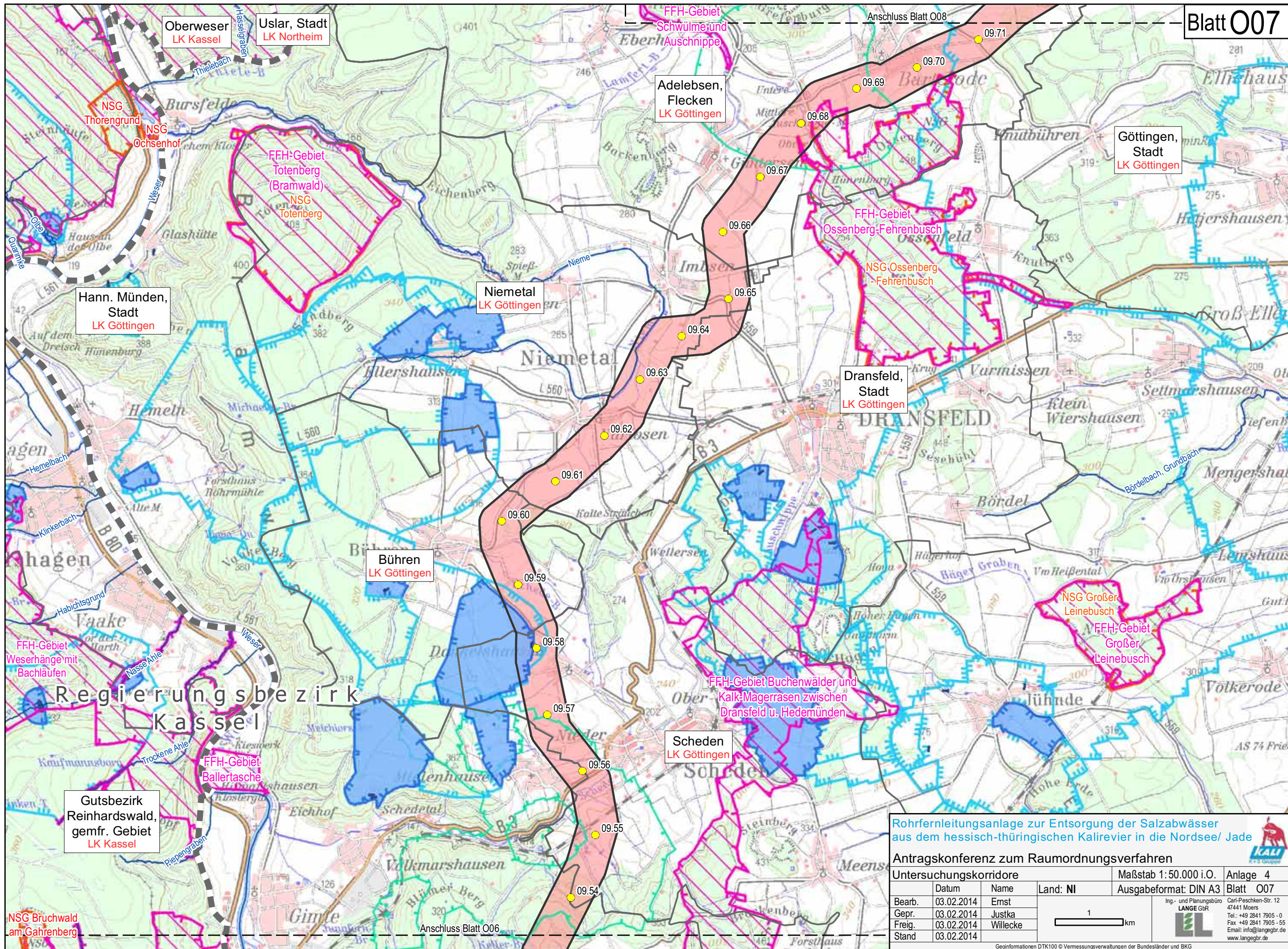
Rohrfernleitungsanlage zur Entsorgung der Salzabwässer aus dem hessisch-thüringischen Kalirevier in die Nordsee/ Jade

Antragskonferenz zum Raumordnungsverfahren

Untersuchungskorridore			Maßstab 1: 50.000 i.O.	Anlage 4
Bearb.	Datum	Name	Land: NI	Ausgabeformat: DIN A3
Gepr.	03.02.2014	Ernst		Blatt M23
Freig.	03.02.2014	Justka		
Stand	03.02.2014	Willecke		

Ing.- und Planungsbüro
LANGE GbR
Carl-Peschken-Str. 12
47441 Moers
Tel.: +49 2841 7905 - 0
Fax: +49 2841 7905 - 55
Email: info@langegbt.de
www.langegbt.de

Geoinformationen DTK100 © Vermessungsverwaltungen der Bundesländer und BKG
Path: C:\SALZ\ArcGIS\layout\Scoping\SALZ6\SALZ6_Scoping_04_Ueb50.mxd



Oberweser
LK Kassel

Uslar, Stadt
LK Norheim

Adelebsen,
Flecken
LK Göttingen

Göttingen,
Stadt
LK Göttingen

Hann. Münden,
Stadt
LK Göttingen

Niemetal
LK Göttingen

Dransfeld,
Stadt
LK Göttingen

Bühren
LK Göttingen

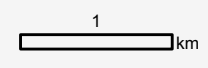
Scheden
LK Göttingen

Gutsbezirk
Reinhardswald,
gemfr. Gebiet
LK Kassel

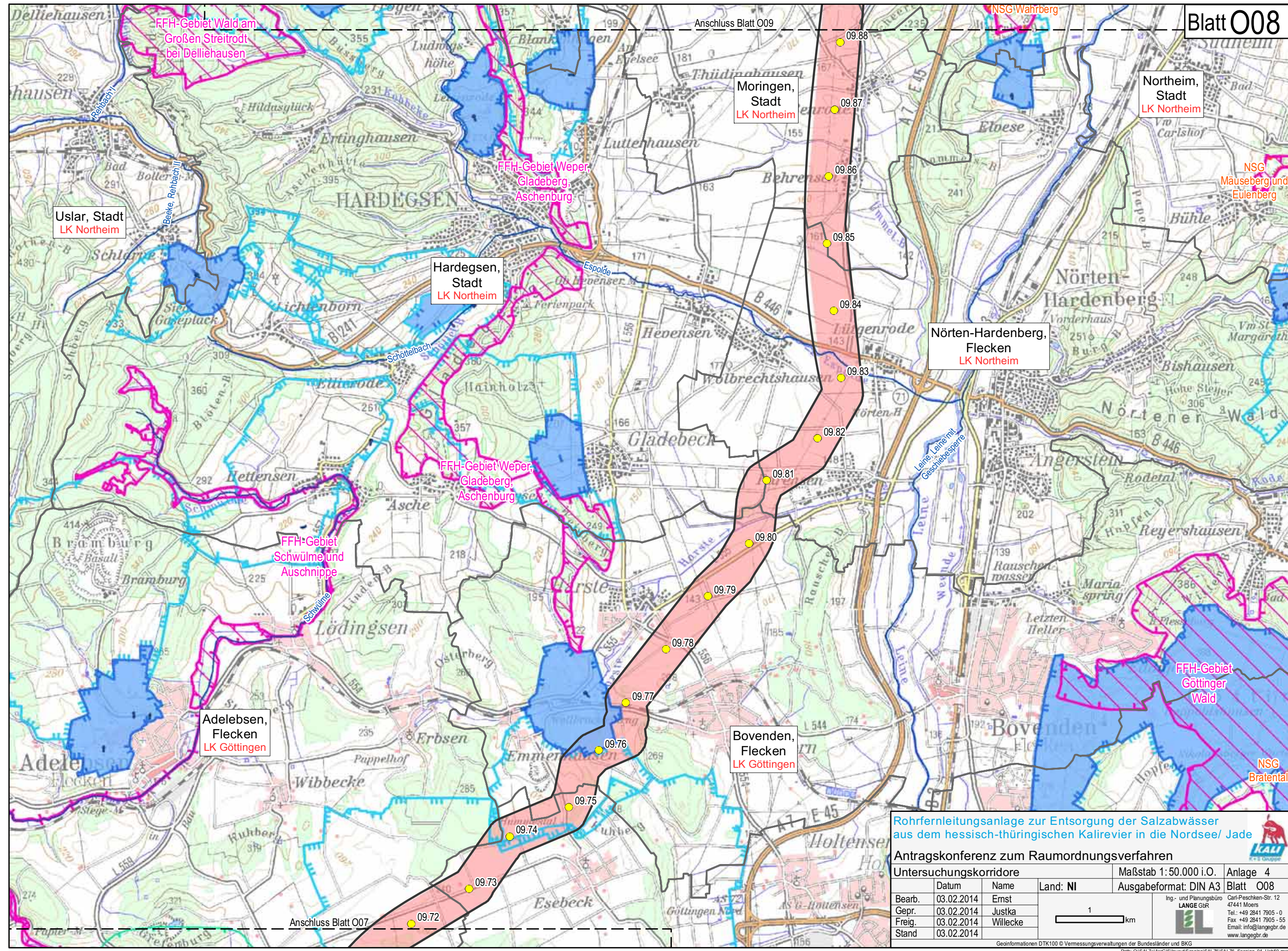
Rohrfernleitungsanlage zur Entsorgung der Salzabwässer
aus dem hessisch-thüringischen Kalirevier in die Nordsee/ Jade

Antragskonferenz zum Raumordnungsverfahren

Untersuchungskorridore			Maßstab 1: 50.000 i.O.	Anlage 4
Bearb.	Datum	Name	Land: NI	Ausgabeformat: DIN A3
Gepr.	03.02.2014	Ernst		Blatt O07
Freig.	03.02.2014	Justka		
Stand	03.02.2014	Willecke		



Ing.- und Planungsbüro
LANGE GbR
Carl-Peschken-Str. 12
47441 Moers
Tel.: +49 2841 7905 - 0
Fax: +49 2841 7905 - 55
Email: info@langebr.de
www.langebr.de



FFH-Gebiet Wald am
Großen Streitrodt
bei Delliehausen

NSG Wahrberg

Uslar, Stadt
LK Northeim

Moringen,
Stadt
LK Northeim

Northeim,
Stadt
LK Northeim

NSG
Mäuseberg und
Eulenberg

FFH-Gebiet Weper,
Gladeberg,
Aschenburg

Hardegsen,
Stadt
LK Northeim

Nörten-Hardenberg,
Flecken
LK Northeim

FFH-Gebiet Weper,
Gladeberg,
Aschenburg

FFH-Gebiet
Schwülme und
Auschnippe

Adelebsen,
Flecken
LK Göttingen

Bovenden,
Flecken
LK Göttingen

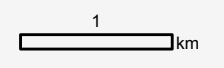
FFH-Gebiet
Göttinger
Wald

NSG
Bratental

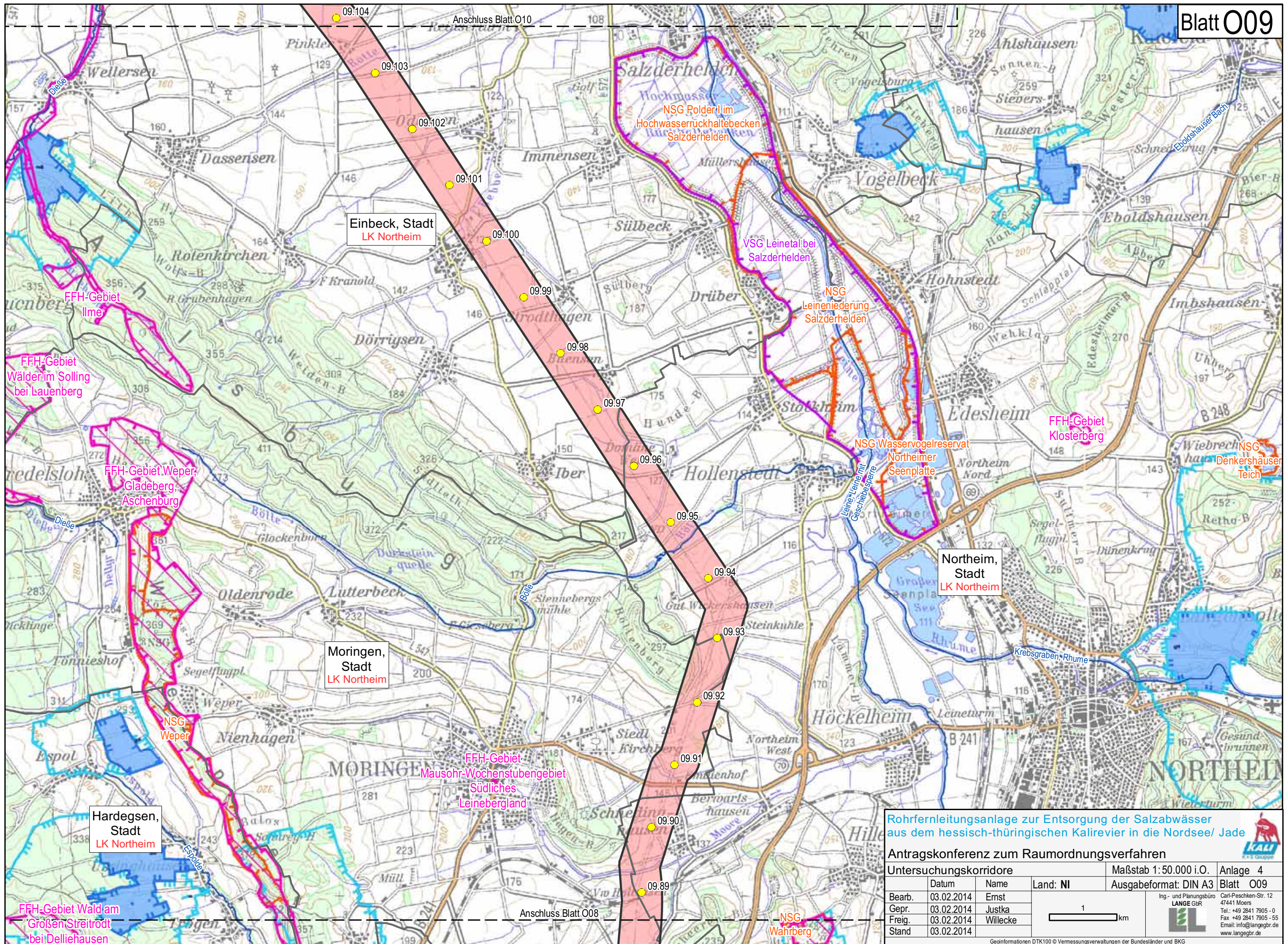
Rohrfernleitungsanlage zur Entsorgung der Salzabwässer
aus dem hessisch-thüringischen Kalirevier in die Nordsee/ Jade

Antragskonferenz zum Raumordnungsverfahren

Untersuchungskorridore			Maßstab 1: 50.000 i.O.	Anlage 4
Bearb.	Datum	Name	Land: NI	Ausgabeformat: DIN A3
Gepr.	03.02.2014	Ernst		Blatt O08
Freig.	03.02.2014	Justka		
Stand	03.02.2014	Willecke		

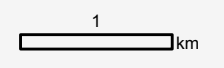


Ing.- und Planungsbüro
LANGE GbR
Carl-Peschken-Str. 12
47441 Moers
Tel.: +49 2841 7905 - 0
Fax: +49 2841 7905 - 55
Email: info@langebr.de
www.langebr.de

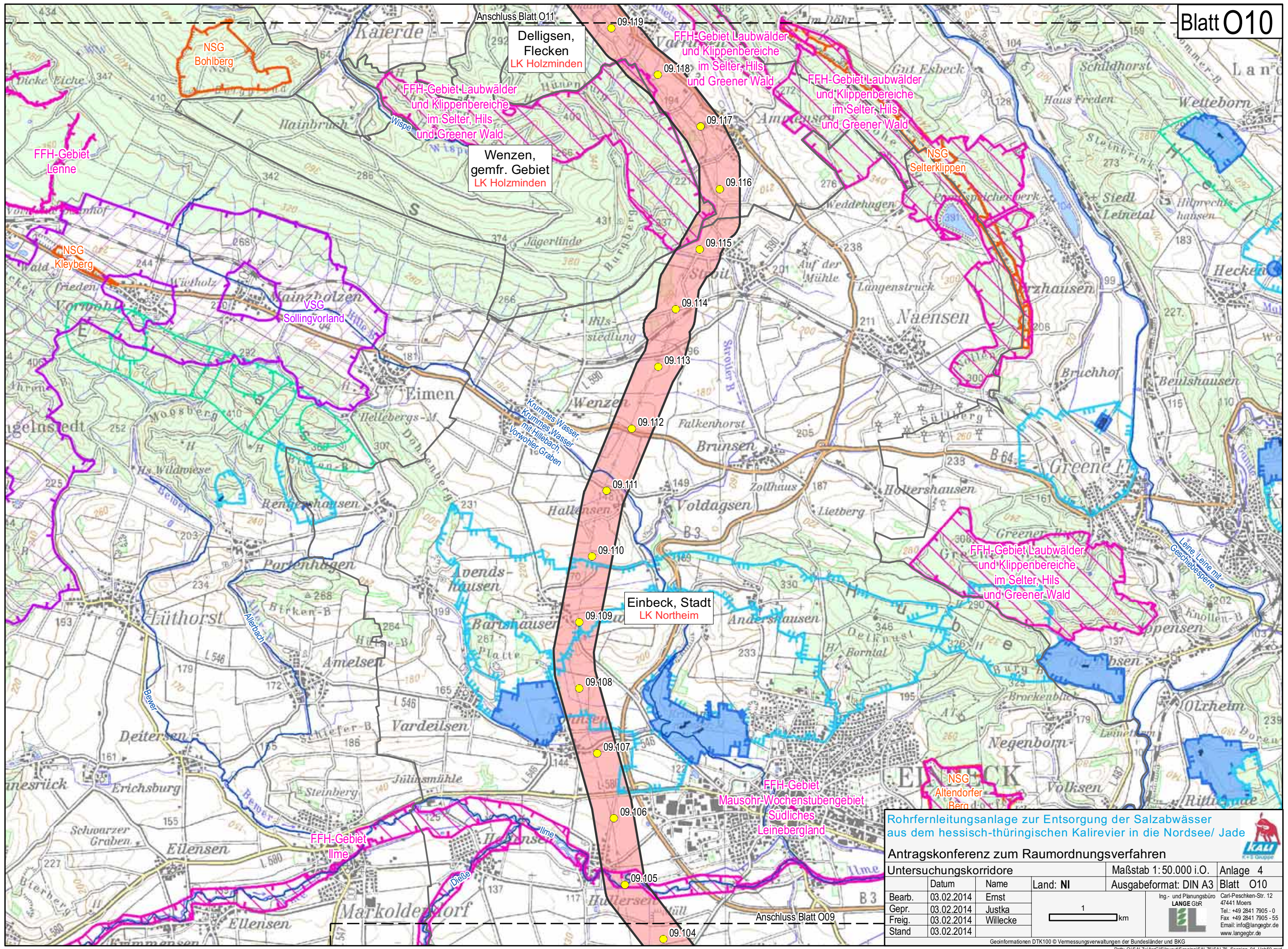


Rohrfernleitungsanlage zur Entsorgung der Salzabwässer aus dem hessisch-thüringischen Kalirevier in die Nordsee/ Jade
 Antragskonferenz zum Raumordnungsverfahren

Untersuchungskorridore			Maßstab 1: 50.000 i.O.	Anlage 4
Bearb.	Datum	Name	Land: NI	Ausgabeformat: DIN A3
Gepr.	03.02.2014	Ernst		Blatt O09
Freig.	03.02.2014	Justka		
Stand	03.02.2014	Willecke		



Ing.- und Planungsbüro
LANGE GbR
 Carl-Peschken-Str. 12
 47441 Moers
 Tel.: +49 2841 7905 - 0
 Fax: +49 2841 7905 - 55
 Email: info@langebr.de
 www.langebr.de



Delligsen, Flecken
LK Holzminden

Wenzen, gemfr. Gebiet
LK Holzminden

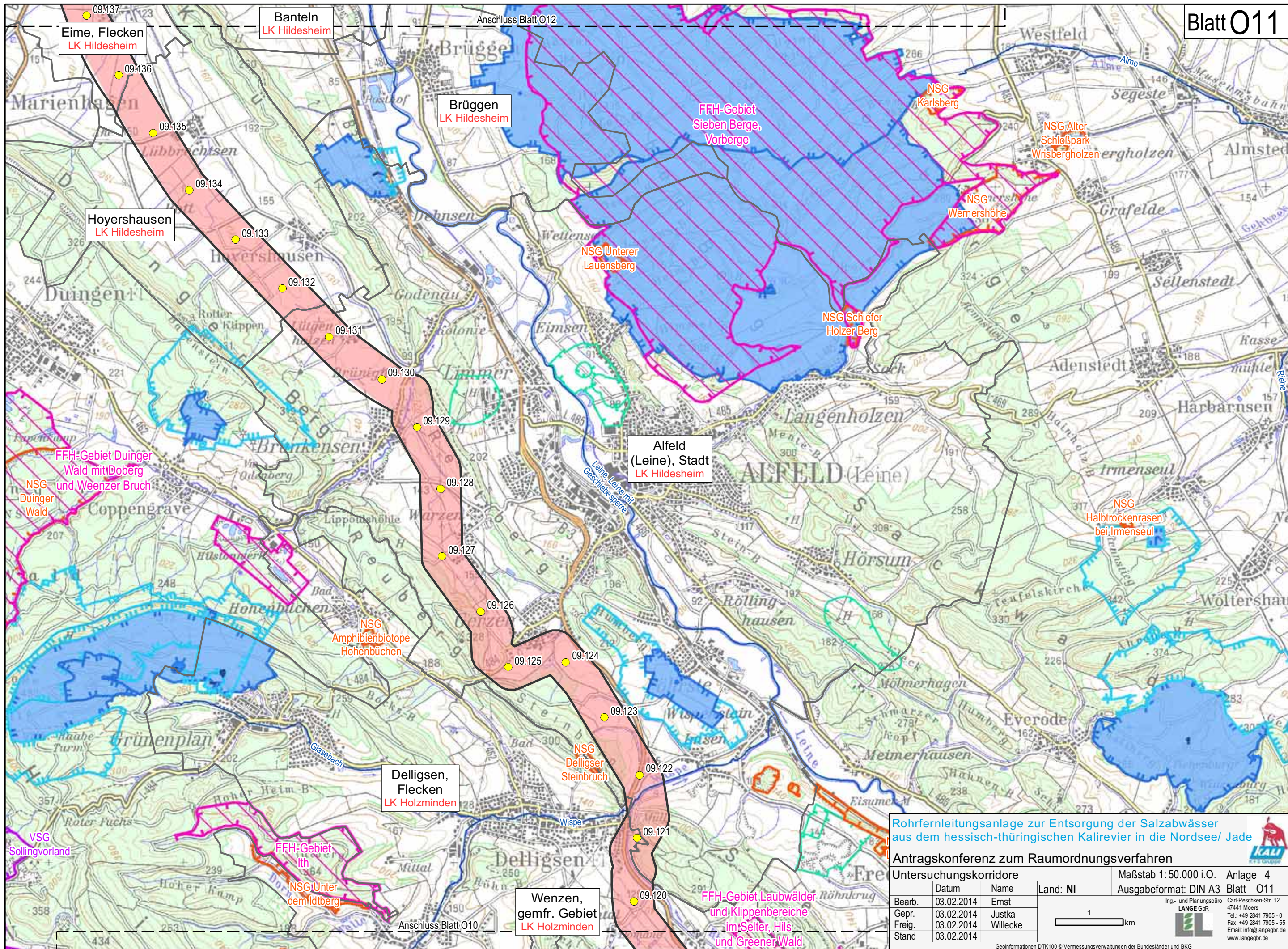
Einbeck, Stadt
LK Norheim

Rohrfernleitungsanlage zur Entsorgung der Salzabwässer aus dem hessisch-thüringischen Kalirevier in die Nordsee/ Jade

Antragskonferenz zum Raumordnungsverfahren

Untersuchungskorridore			Maßstab 1: 50.000 i.O.	Anlage 4
Bearb.	Datum	Name	Land: NI	Ausgabeformat: DIN A3
Gepr.	03.02.2014	Ernst		Blatt O10
Freig.	03.02.2014	Justka		
Stand	03.02.2014	Willecke		

Ing- und Planungsbüro
LANGE GbR
Carl-Peschken-Str. 12
47441 Moers
Tel.: +49 2841 7905 - 0
Fax: +49 2841 7905 - 55
Email: info@langebr.de
www.langebr.de



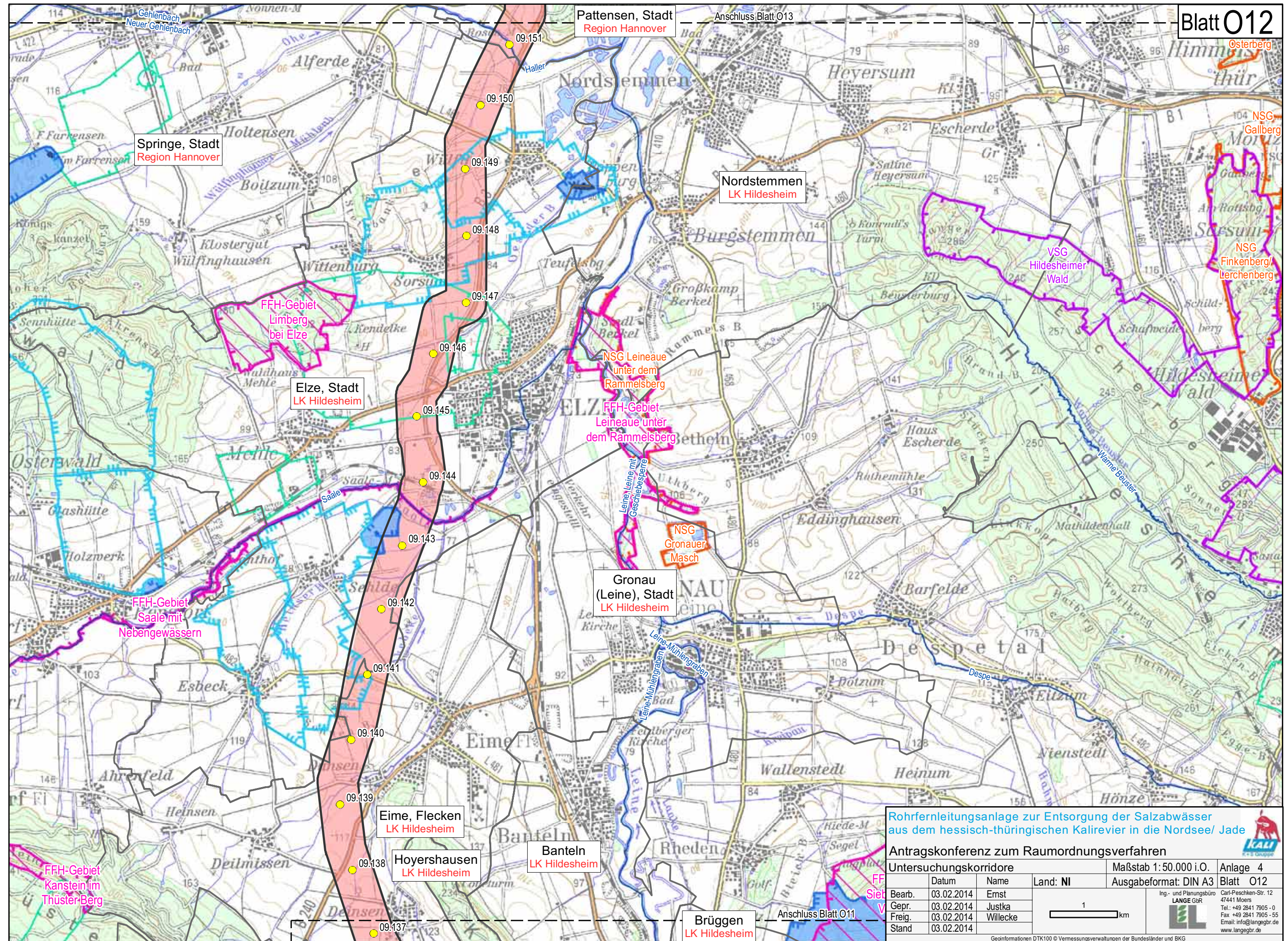
Rohrfernleitungsanlage zur Entsorgung der Salzabwässer aus dem hessisch-thüringischen Kalirevier in die Nordsee/ Jade

Antragskonferenz zum Raumordnungsverfahren

Untersuchungskorridore			Maßstab 1: 50.000 i.O.	Anlage 4
Bearb.	Datum	Name	Land: NI	Ausgabeformat: DIN A3
Gepr.	03.02.2014	Ernst		Blatt O11
Freig.	03.02.2014	Justka		
Stand	03.02.2014	Willecke		

Ing.- und Planungsbüro
LANGE GbR
Carl-Peschken-Str. 12
47441 Moers
Tel.: +49 2841 7905 - 0
Fax: +49 2841 7905 - 55
Email: info@langebr.de
www.langebr.de

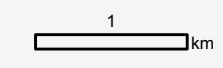
Geoinformationen DTK100 © Vermessungsverwaltungen der Bundesländer und BKG
Path: C:\SALZ\ArcGIS\layout\Scoping\SALZ6\SALZ6_Scoping_04_Ueb50.mxd

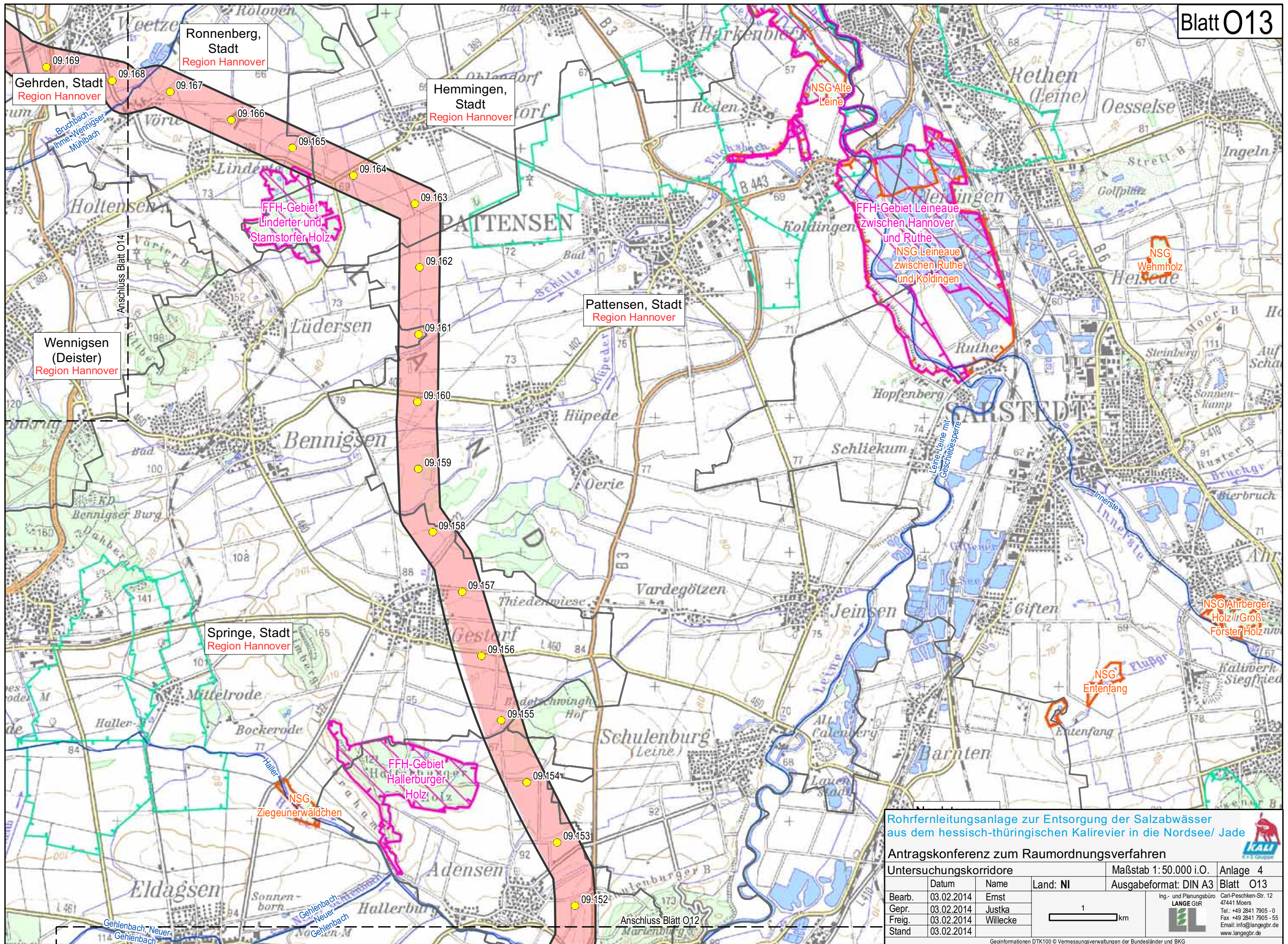


Rohrfernleitungsanlage zur Entsorgung der Salzabwässer aus dem hessisch-thüringischen Kalirevier in die Nordsee/ Jade

Antragskonferenz zum Raumordnungsverfahren

Untersuchungskorridore			Maßstab 1: 50.000 i.O.	Anlage 4
Ausgabeformat: DIN A3			Blatt O12	
Bearb.	Datum	Name	Land: NI	Ing.- und Planungsbüro LANGE GbR
Gepr.	03.02.2014	Ernst		Carl-Peschken-Str. 12 47441 Moers
Freig.	03.02.2014	Justka		Tel.: +49 2841 7905 - 0
Stand	03.02.2014	Willecke		Fax: +49 2841 7905 - 55
				Email: info@langebr.de
				www.langebr.de

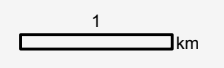




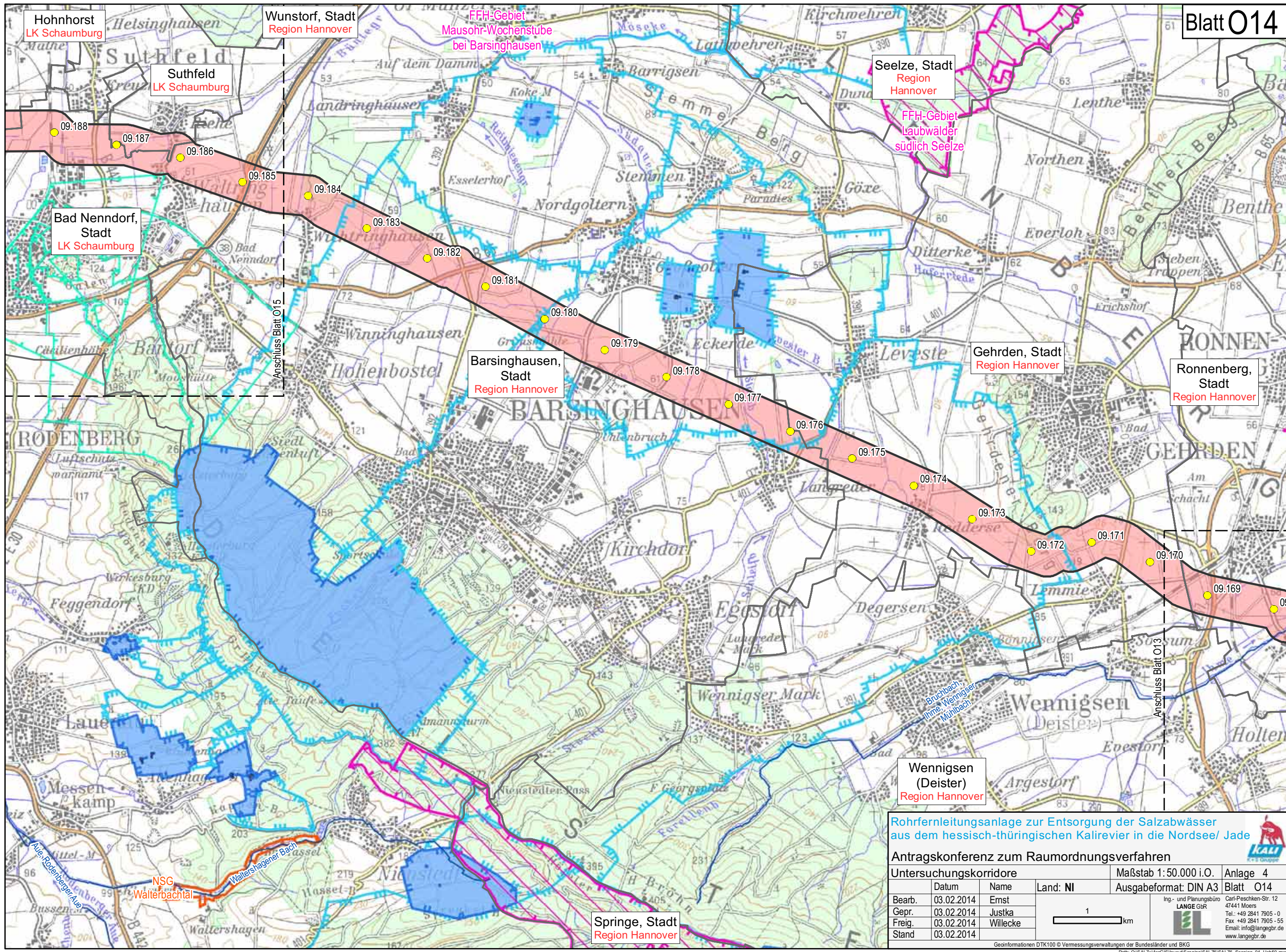
Rohrfernleitungsanlage zur Entsorgung der Salzabwässer aus dem hessisch-thüringischen Kalirevier in die Nordsee/ Jade

Antragskonferenz zum Raumordnungsverfahren

Untersuchungskorridore			Maßstab 1: 50.000 i.O.	Anlage 4
Bearb.	Datum	Name	Land: NI	Ausgabeformat: DIN A3
Gepr.	03.02.2014	Ernst		Blatt O13
Freig.	03.02.2014	Justka		
Stand	03.02.2014	Willecke		

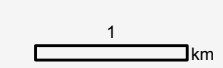



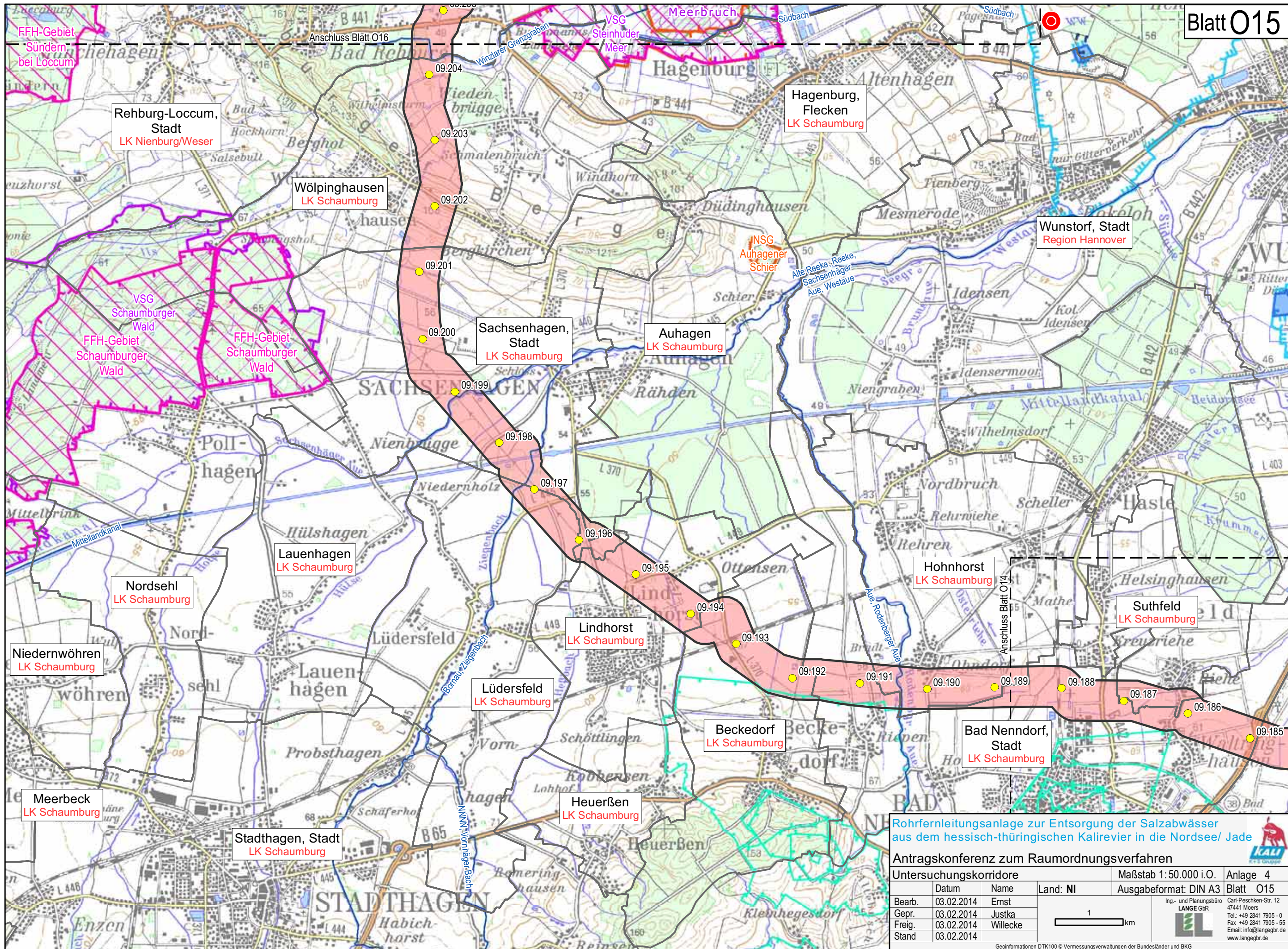
Ing- und Planungsbüro
LANGE GbR
Carl-Peschken-Str. 12
47441 Moers
Tel.: +49 2841 7905 - 0
Fax: +49 2841 7905 - 55
Email: info@langebr.de
www.langebr.de



Rohrfernleitungsanlage zur Entsorgung der Salzabwässer aus dem hessisch-thüringischen Kalirevier in die Nordsee/ Jade

Antragskonferenz zum Raumordnungsverfahren

Untersuchungskorridore			Maßstab 1: 50.000 i.O.	Anlage 4
Bearb.	03.02.2014	Ernst		Blatt O14
Gepr.	03.02.2014	Justka		Ing.- und Planungsbüro LANGE GbR  Carl-Peschken-Str. 12 47441 Moers Tel.: +49 2841 7905-0 Fax: +49 2841 7905-55 Email: info@langegbr.de www.langegbr.de
Freig.	03.02.2014	Willecke		
Stand	03.02.2014			



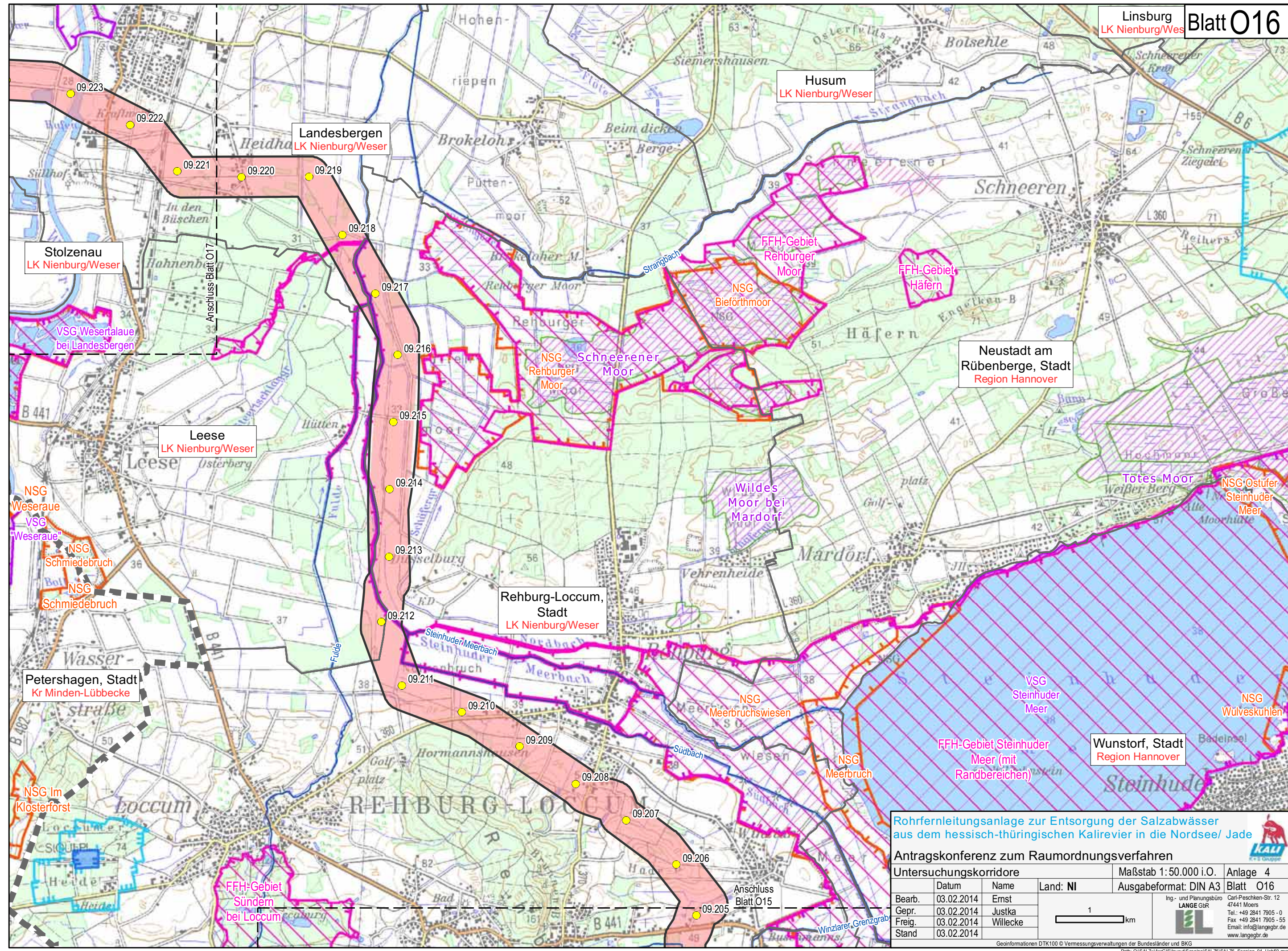
Rohrfernleitungsanlage zur Entsorgung der Salzabwässer aus dem hessisch-thüringischen Kalirevier in die Nordsee/ Jade

Antragskonferenz zum Raumordnungsverfahren

Untersuchungskorridore			Maßstab 1: 50.000 i.O.	Anlage 4
Bearb.	Datum	Name	Land: NI	Ausgabeformat: DIN A3
Gepr.	03.02.2014	Ernst		Blatt O15
Freig.	03.02.2014	Justka		
Stand	03.02.2014	Willecke		

Ing.- und Planungsbüro
LANGE GbR
Carl-Peschken-Str. 12
47441 Moers
Tel.: +49 2841 7905 - 0
Fax: +49 2841 7905 - 55
Email: info@langegbt.de
www.langegbt.de

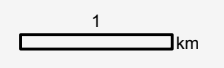
Geoinformationen DTK100 © Vermessungsverwaltungen der Bundesländer und BKG
Path: C:\SALZ\ArcGIS\Layout\Scoping\SALZ\26\SALZ_26_Scoping_04_Ueb50.mxd



Rohrfernleitungsanlage zur Entsorgung der Salzabwässer aus dem hessisch-thüringischen Kalirevier in die Nordsee/ Jade

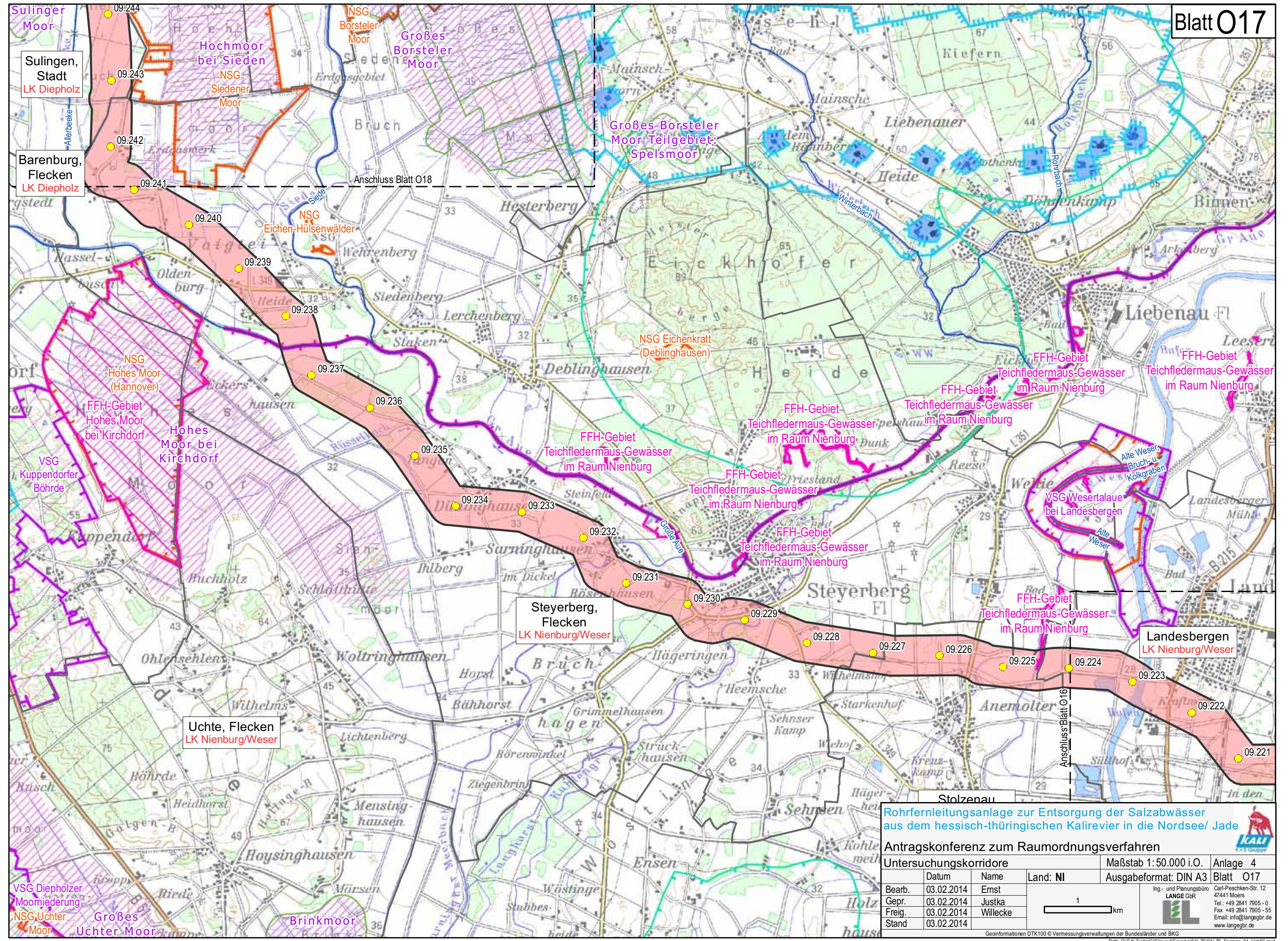
Antragskonferenz zum Raumordnungsverfahren

Untersuchungskorridore			Maßstab 1: 50.000 i.O.	Anlage 4
Bearb.	Datum	Name	Land: NI	Ausgabeformat: DIN A3
Gepr.	03.02.2014	Ernst		Blatt O16
Freig.	03.02.2014	Justka		
Stand	03.02.2014	Willecke		




 Ing.- und Planungsbüro
LANGE GbR

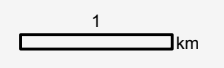
 Carl-Peschken-Str. 12
 47441 Moers
 Tel.: +49 2841 7905 - 0
 Fax: +49 2841 7905 - 55
 Email: info@langebr.de
 www.langebr.de



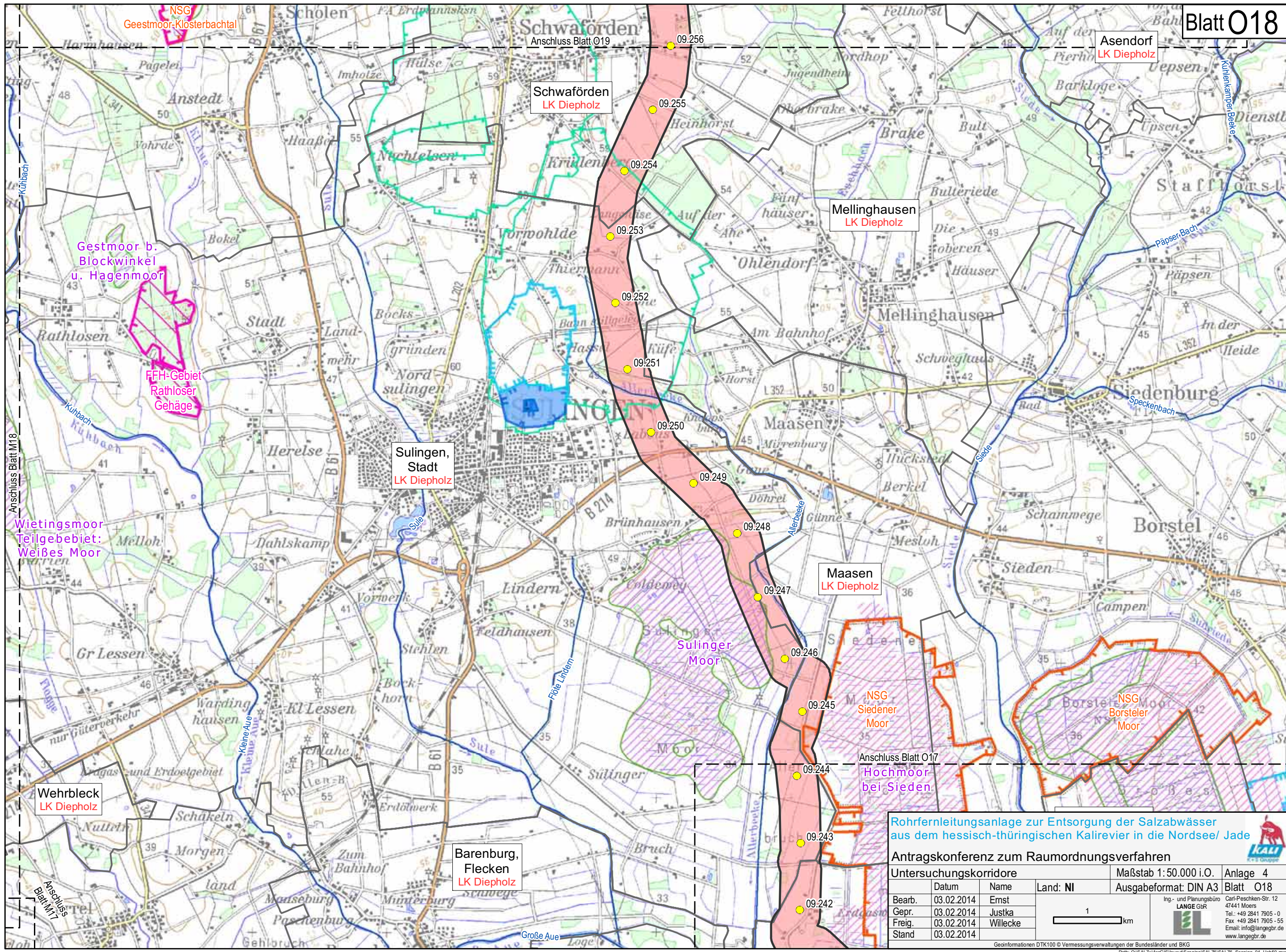
Rohrfernleitungsanlage zur Entsorgung der Salzabwässer aus dem hessisch-thüringischen Kalirevier in die Nordsee/ Jade

Antragskonferenz zum Raumordnungsverfahren

Untersuchungskorridore			Maßstab 1: 50.000 i.O.	Anlage 4
Bearb.	Datum	Name	Land: NI	Ausgabeformat: DIN A3
Gepr.	03.02.2014	Ernst		Blatt O17
Freig.	03.02.2014	Justka		
Stand	03.02.2014	Willecke		



Ing.- und Planungsbüro
LANGE GbR
Carl-Peschken-Str. 12
47441 Moers
Tel.: +49 2841 7905 - 0
Fax: +49 2841 7905 - 55
Email: info@langegb.de
www.langegb.de



Anschluss Blatt M18

Anschluss Blatt M17

Anschluss Blatt O19

Anschluss Blatt O17

Asendorf
LK Diepholz

Schwaförden
LK Diepholz

Mellinghausen
LK Diepholz

Sulingen,
Stadt
LK Diepholz

Maasen
LK Diepholz

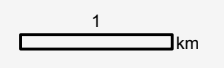
Wehrbleck
LK Diepholz

Barenburg,
Flecken
LK Diepholz

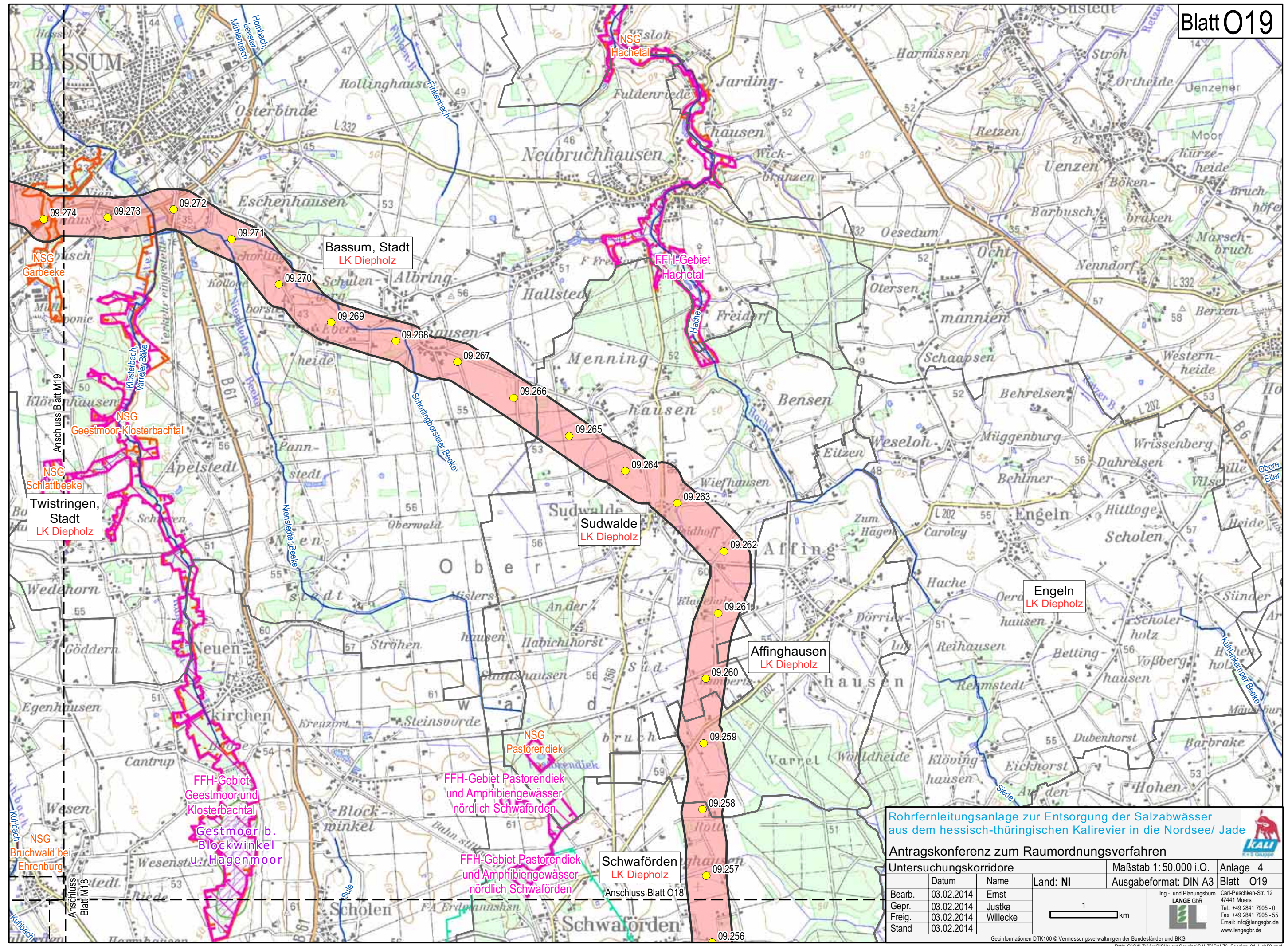
Rohrfernleitungsanlage zur Entsorgung der Salzabwässer aus dem hessisch-thüringischen Kalirevier in die Nordsee/ Jade

Antragskonferenz zum Raumordnungsverfahren

Untersuchungskorridore			Maßstab 1: 50.000 i.O.	Anlage 4
Bearb.	Datum	Name	Land: NI	Ausgabeformat: DIN A3
Gepr.	03.02.2014	Ernst		Blatt O18
Freig.	03.02.2014	Justka		
Stand	03.02.2014	Willecke		



Ing.- und Planungsbüro
LANGE GbR
Carl-Peschken-Str. 12
47441 Moers
Tel.: +49 2841 7905 - 0
Fax: +49 2841 7905 - 55
Email: info@langebtr.de
www.langebtr.de



Bassum, Stadt
LK Diepholz

Twistringen, Stadt
LK Diepholz

Sudwalde
LK Diepholz

Affinghausen
LK Diepholz

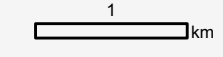
Engeln
LK Diepholz

Schwaförden
LK Diepholz

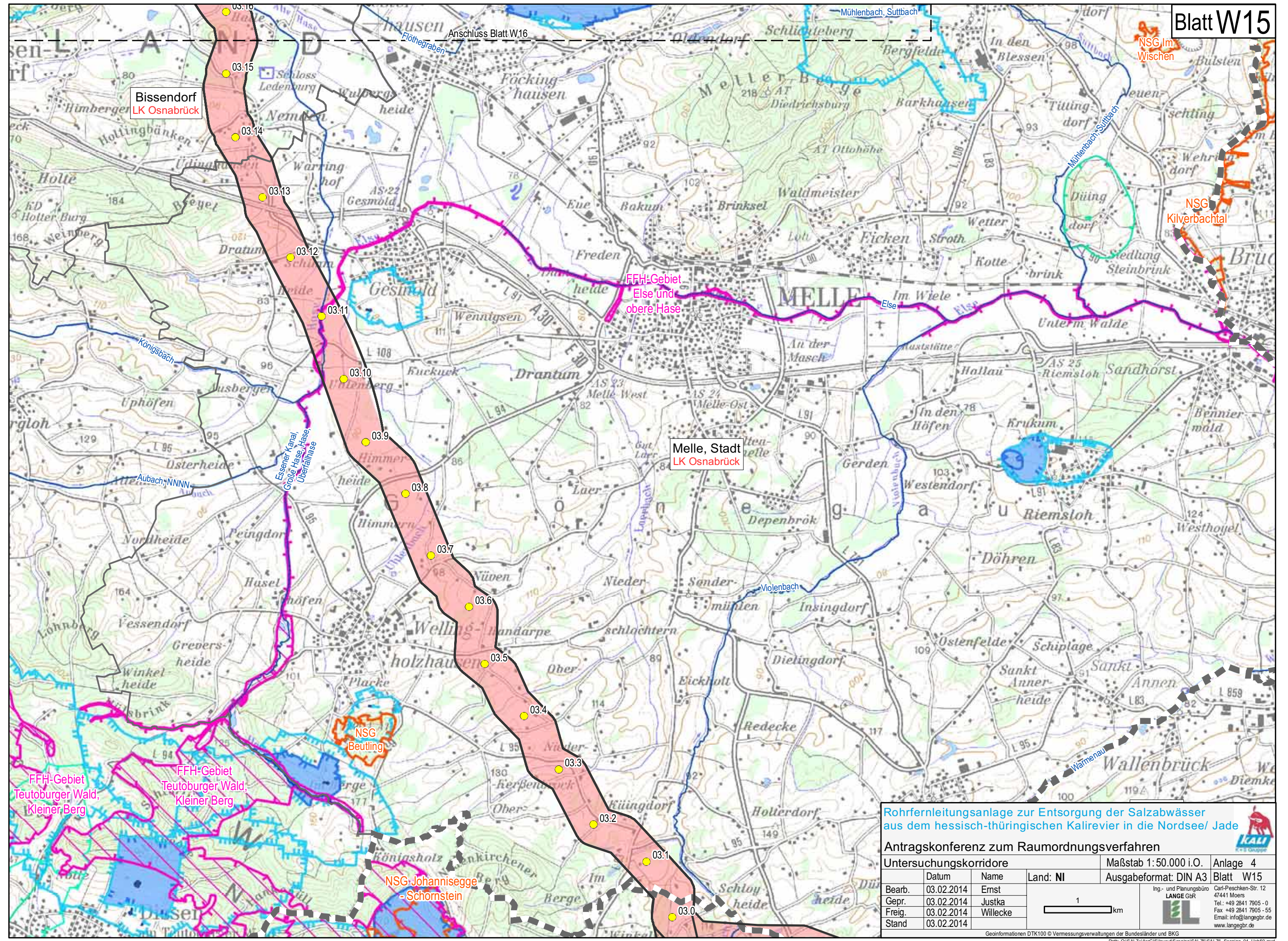
Rohrfernleitungsanlage zur Entsorgung der Salzabwässer aus dem hessisch-thüringischen Kalirevier in die Nordsee/ Jade

Antragskonferenz zum Raumordnungsverfahren

Untersuchungskorridore			Maßstab 1: 50.000 i.O.	Anlage 4
Bearb.	Datum	Name	Land: NI	Ausgabeformat: DIN A3
Gepr.	03.02.2014	Ernst		Blatt O19
Freig.	03.02.2014	Justka		
Stand	03.02.2014	Willecke		



Ing.- und Planungsbüro
LANGE GbR
Carl-Peschken-Str. 12
47441 Moers
Tel.: +49 2841 7905 - 0
Fax: +49 2841 7905 - 55
Email: info@langebr.de
www.langebr.de



Bissendorf
LK Osnabrück

FFH-Gebiet
Else und
obere Hase

Melle, Stadt
LK Osnabrück

NSG im
Wischen

NSG
Kilverbachtal

NSG
Beutling

FFH-Gebiet
Teutoburger Wald,
Kleiner Berg

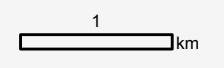
FFH-Gebiet
Teutoburger Wald,
Kleiner Berg

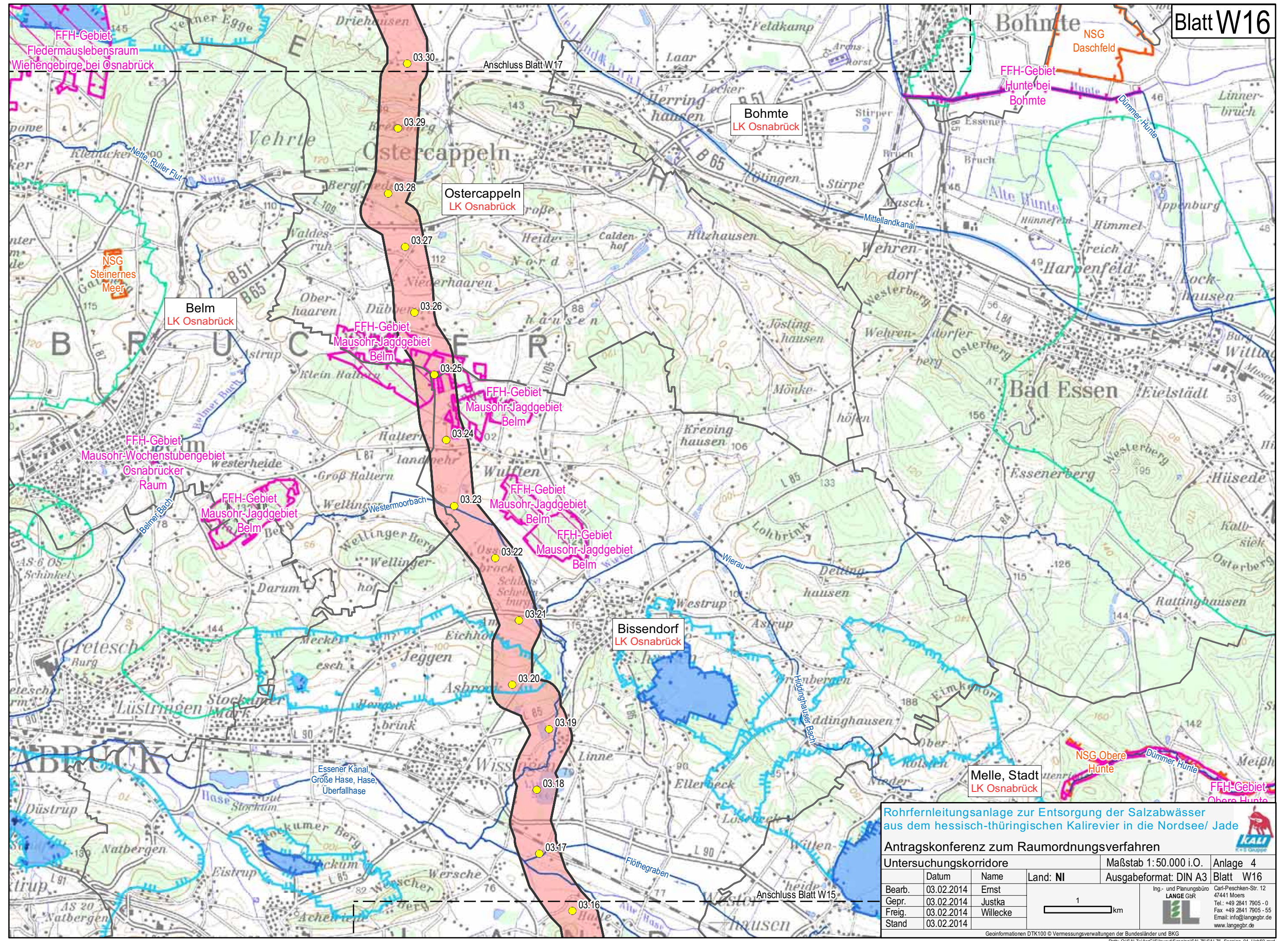
NSG Johannessegge
- Schornstein

Rohrfernleitungsanlage zur Entsorgung der Salzabwässer
aus dem hessisch-thüringischen Kalirevier in die Nordsee/ Jade

Antragskonferenz zum Raumordnungsverfahren

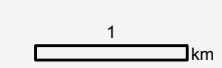

Untersuchungskorridore			Maßstab 1: 50.000 i.O.	Anlage 4
Datum			Ausgabeformat: DIN A3	
Bearb.	03.02.2014	Ernst	Blatt W15	
Gepr.	03.02.2014	Justka	Ing- und Planungsbüro LANGE GbR	
Freig.	03.02.2014	Willecke	Carl-Peschken-Str. 12 47441 Moers Tel.: +49 2841 7905 - 0 Fax: +49 2841 7905 - 55 Email: info@langegbtr.de www.langegbtr.de	
Stand	03.02.2014		www.langegbtr.de	

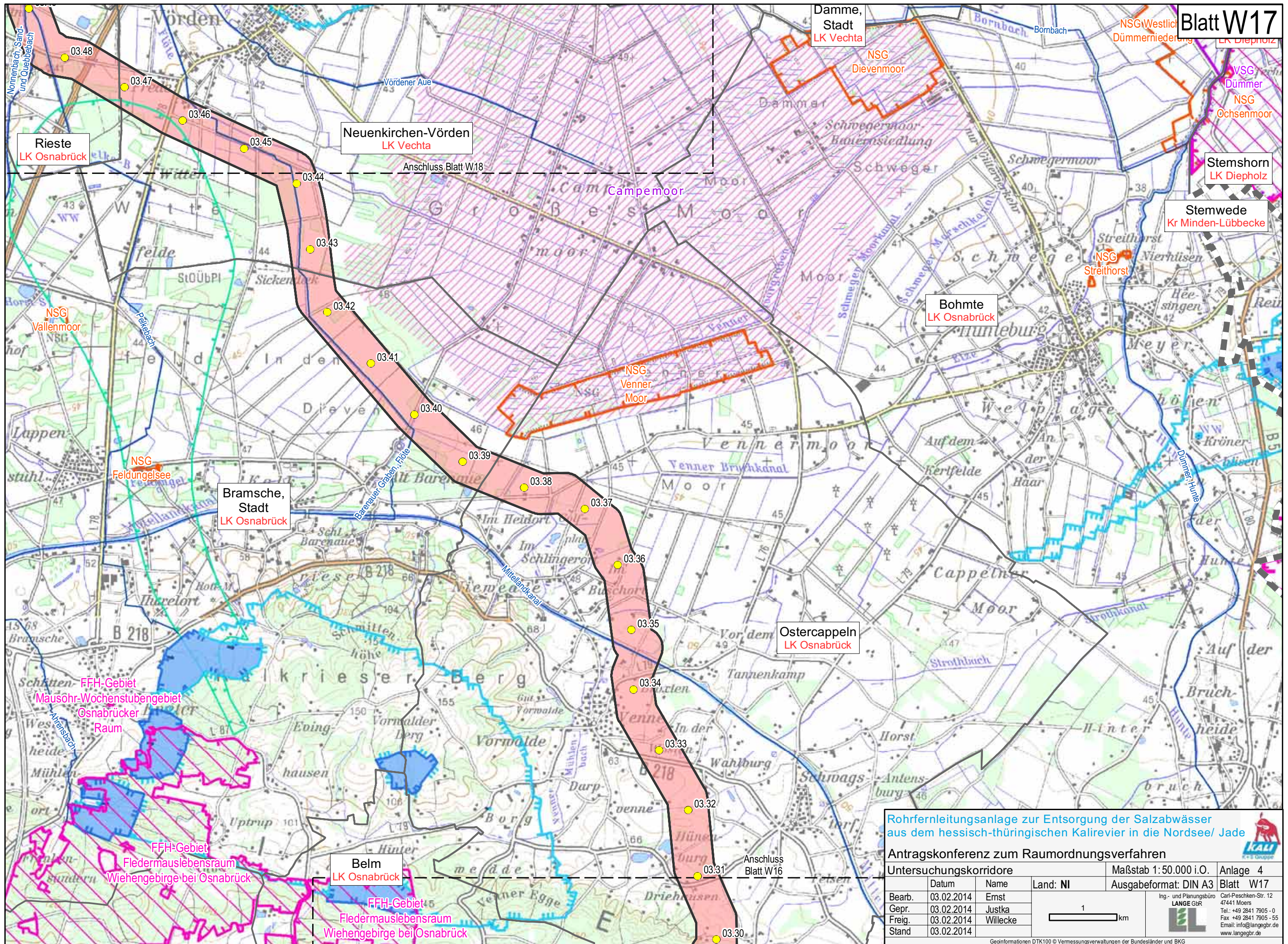




Rohrfernleitungsanlage zur Entsorgung der Salzabwässer aus dem hessisch-thüringischen Kalirevier in die Nordsee/ Jade

Antragskonferenz zum Raumordnungsverfahren

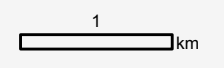
Untersuchungskorridore			Maßstab 1:50.000 i.O.	Anlage 4	
Bearb.	03.02.2014	Ernst		Blatt W16	
Gepr.	03.02.2014	Justka			
Freig.	03.02.2014	Willecke			Ing.- und Planungsbüro LANGE GbR Carl-Peschken-Str. 12 47441 Moers Tel.: +49 2841 7905 - 0 Fax: +49 2841 7905 - 55 Email: info@langebtr.de www.langebtr.de
Stand	03.02.2014				

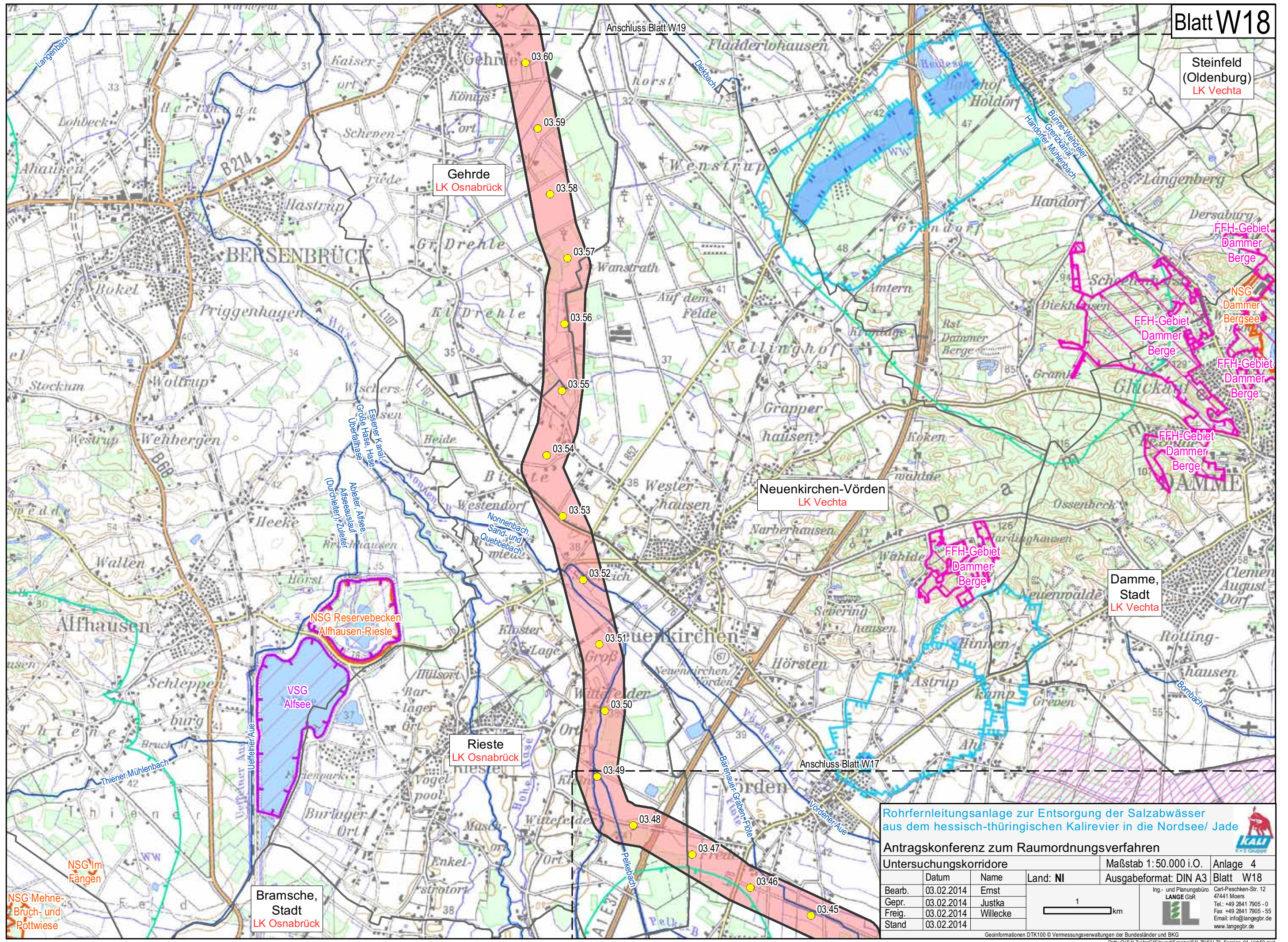


Rohrfernleitungsanlage zur Entsorgung der Salzabwässer aus dem hessisch-thüringischen Kalirevier in die Nordsee/ Jade

Antragskonferenz zum Raumordnungsverfahren

Untersuchungskorridore			Maßstab 1: 50.000 i.O.	Anlage 4
Bearb.	Datum	Name	Land: NI	Ausgabeformat: DIN A3
Gepr.	03.02.2014	Ernst		Blatt W17
Freig.	03.02.2014	Justka		
Stand	03.02.2014	Willecke		





Steinfeld (Oldenburg)
LK Vechta

Gehrde
LK Osnabrück

Neuenkirchen-Vörden
LK Vechta

Damme, Stadt
LK Vechta

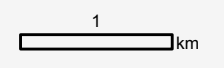
Rieste
LK Osnabrück

Bramsche, Stadt
LK Osnabrück

Rohrfernleitungsanlage zur Entsorgung der Salzabwässer aus dem hessisch-thüringischen Kalirevier in die Nordsee/ Jade

Antragskonferenz zum Raumordnungsverfahren

Untersuchungskorridore			Maßstab 1: 50.000 i.O.	Anlage 4
Bearb.	Datum	Name	Land: NI	Ausgabeformat: DIN A3
Gepr.	03.02.2014	Ernst		Blatt W18
Freig.	03.02.2014	Justka		
Stand	03.02.2014	Willecke		



Ing.- und Planungsbüro
LANGE GbR
Carl-Peschken-Str. 12
47441 Moers
Tel.: +49 2841 7905 - 0
Fax: +49 2841 7905 - 55
Email: info@langegbr.de
www.langegbr.de

Bakum
LK Vechta

Essen (Oldenburg)
LK Cloppenburg

Quakenbrück,
Stadt
LK Osnabrück

Dinklage,
Stadt
LK Vechta

Lohne (Oldenburg),
Stadt
LK Vechta

Badbergen
LK Osnabrück

Steinfeld
(Oldenburg)
LK Vechta

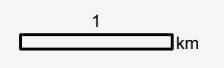
Gehrde
LK Osnabrück

Neuenkirchen-Vörden
LK Vechta

Rohrfernleitungsanlage zur Entsorgung der Salzabwässer aus dem hessisch-thüringischen Kalirevier in die Nordsee/ Jade

Antragskonferenz zum Raumordnungsverfahren

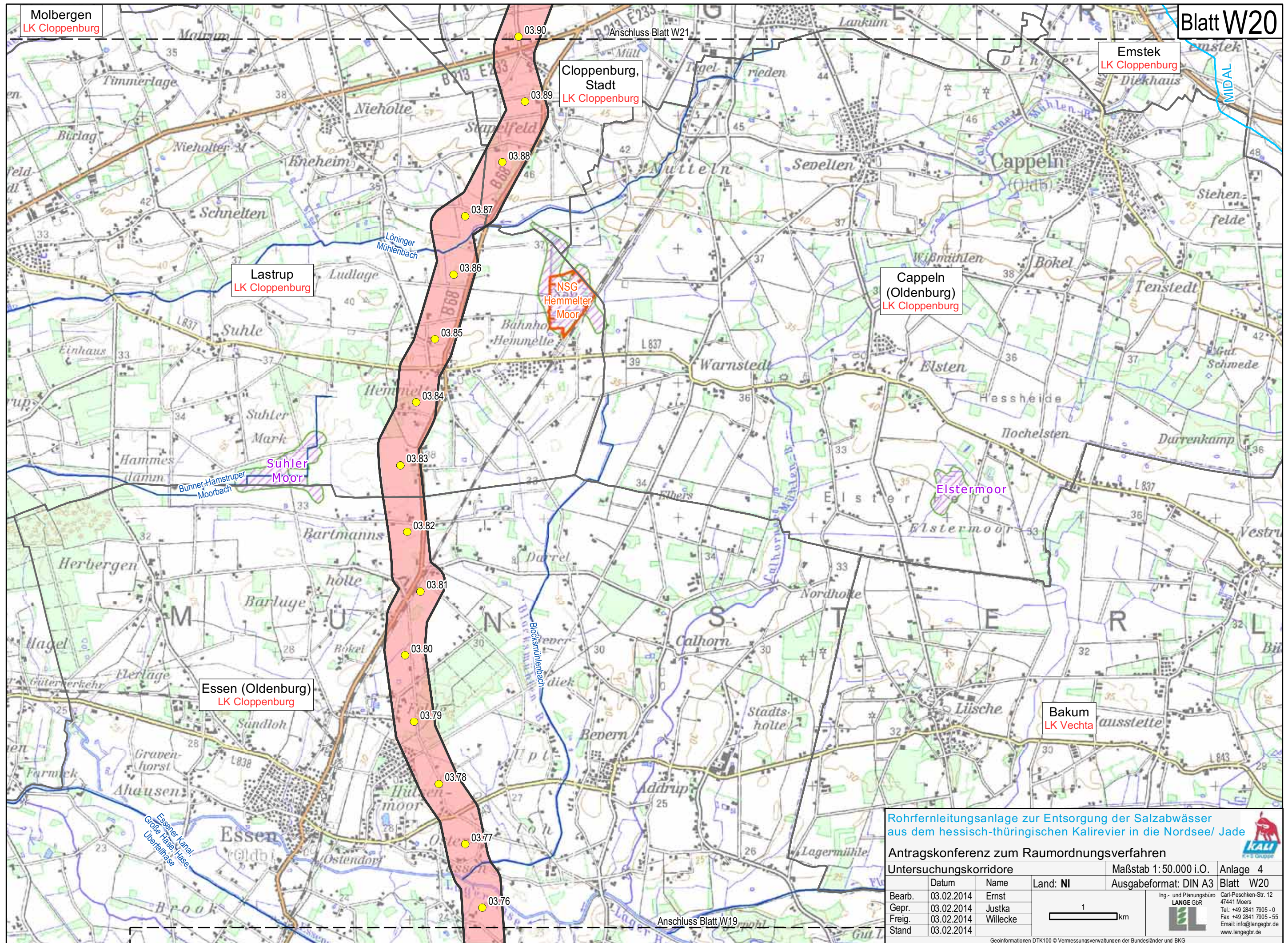
Untersuchungskorridore			Maßstab 1: 50.000 i.O.	Anlage 4
Bearb.	Datum	Name	Land: NI	Ausgabeformat: DIN A3 Blatt W19
Gepr.	03.02.2014	Ernst		
Freig.	03.02.2014	Justka		
Stand	03.02.2014	Willecke		



Ing- und Planungsbüro
LANGE GbR
Carl-Peschken-Str. 12
47441 Moers
Tel.: +49 2841 7905 - 0
Fax: +49 2841 7905 - 55
Email: info@langebr.de
www.langebr.de

Molbergen
LK Cloppenburg

Blatt W20



Cloppenburg,
Stadt
LK Cloppenburg

Emstek
LK Cloppenburg

Lastrup
LK Cloppenburg

Cappeln
(Oldenburg)
LK Cloppenburg

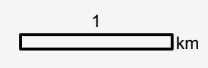
Essen (Oldenburg)
LK Cloppenburg

Bakum
LK Vechta

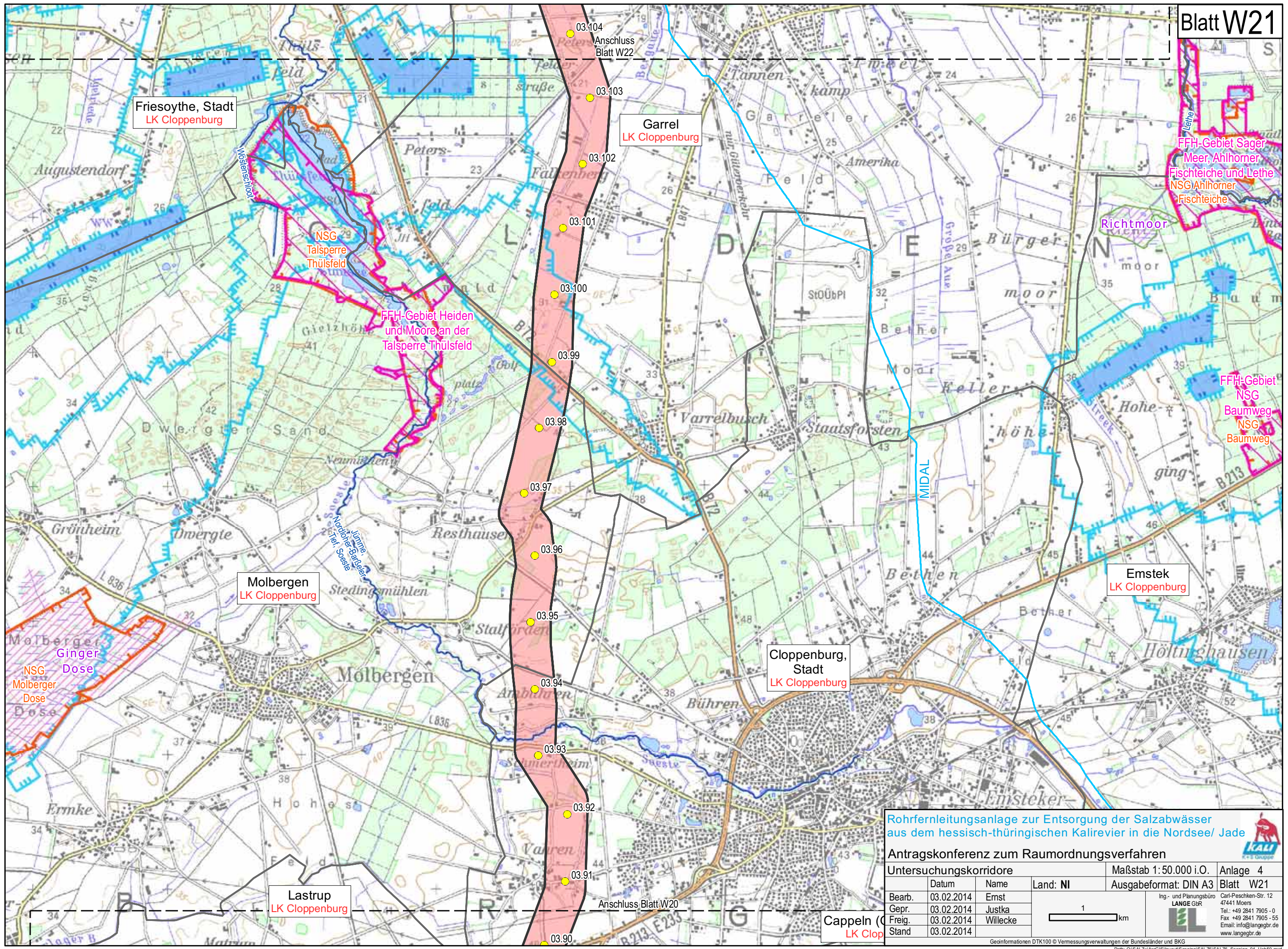
Rohrfernleitungsanlage zur Entsorgung der Salzabwässer
aus dem hessisch-thüringischen Kalirevier in die Nordsee/ Jade

Antragskonferenz zum Raumordnungsverfahren

Untersuchungskorridore			Maßstab 1: 50.000 i.O.	Anlage 4
Bearb.	Datum	Name	Land: NI	Ausgabeformat: DIN A3 Blatt W20
Gepr.	03.02.2014	Ernst		
Freig.	03.02.2014	Justka		
Stand	03.02.2014	Willecke		



Ing.- und Planungsbüro
LANGE GbR
Carl-Peschken-Str. 12
47441 Moers
Tel.: +49 2841 7905 - 0
Fax: +49 2841 7905 - 55
Email: info@langebtr.de
www.langebtr.de



Friesoythe, Stadt
LK Cloppenburg

Garrel
LK Cloppenburg

Molbergen
LK Cloppenburg

Cloppenburg, Stadt
LK Cloppenburg

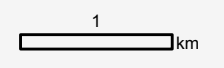
Emstek
LK Cloppenburg

Lastrup
LK Cloppenburg

Cappeln (C)
LK Cloppenburg

Rohrfernleitungsanlage zur Entsorgung der Salzabwässer aus dem hessisch-thüringischen Kalirevier in die Nordsee/ Jade

Antragskonferenz zum Raumordnungsverfahren				
Untersuchungskorridore		Maßstab 1: 50.000 i.O.	Anlage 4	
Bearb.	03.02.2014	Ernst	Land: NI	Ausgabeformat: DIN A3
Gepr.	03.02.2014	Justka		Blatt W21
Freig.	03.02.2014	Willecke		
Stand	03.02.2014			



Ing.- und Planungsbüro
LANGE GbR
 Carl-Peschken-Str. 12
 47441 Moers
 Tel.: +49 2841 7905 - 0
 Fax: +49 2841 7905 - 55
 Email: info@langebr.de
 www.langebr.de

Edewecht
LK Ammerland

NSG
Vehnemoor-West

FFH-Gebiet
Lahe

FFH-Gebiet
Sandgrube
Pirgo

Westliches
Vehnemoor

NSG
Vehnemoor

NSG
Restmoor
Dreesberg

Bösel
LK Cloppenburg



Östliches
Vehnemoor

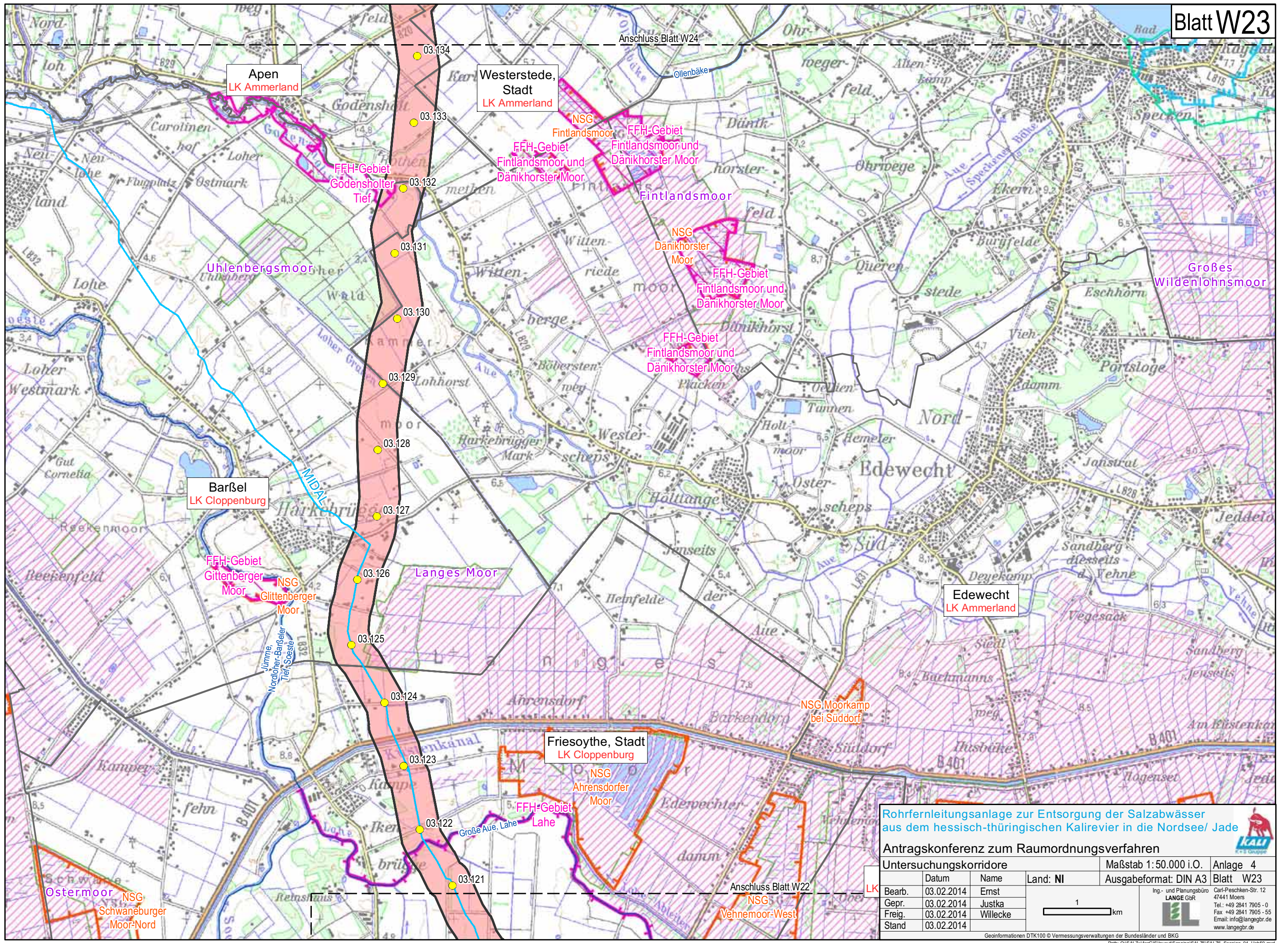
Friesoythe, Stadt
LK Cloppenburg

Garrel
LK Cloppenburg

Rohrfernleitungsanlage zur Entsorgung der Salzabwässer
aus dem hessisch-thüringischen Kalirevier in die Nordsee/ Jade



Antragskonferenz zum Raumordnungsverfahren

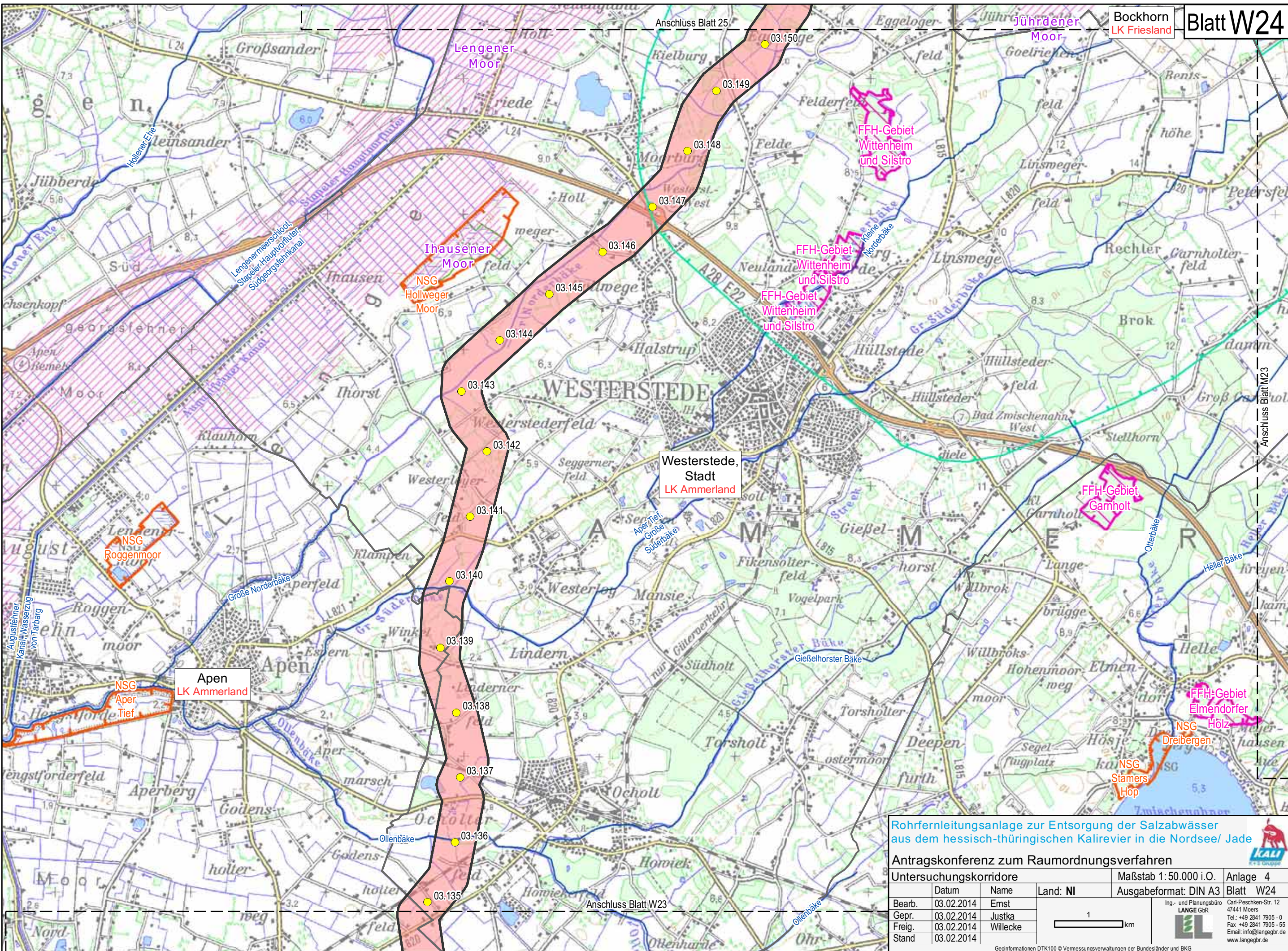
Untersuchungskorridore			Maßstab 1: 50.000 i.O.	Anlage 4
Ausgabeformat: DIN A3			Blatt W22	
Bearb.	03.02.2014	Ernst		Ing- und Planungsbüro LANGE GbR  Carl-Peschken-Str. 12 47441 Moers Tel.: +49 2841 7905 - 0 Fax: +49 2841 7905 - 55 Email: info@langegbt.de www.langegbt.de
Gepr.	03.02.2014	Justka		
Freig.	03.02.2014	Willecke		
Stand	03.02.2014			



Rohrfernleitungsanlage zur Entsorgung der Salzabwässer aus dem hessisch-thüringischen Kalirevier in die Nordsee/ Jade

Antragskonferenz zum Raumordnungsverfahren

Untersuchungskorridore				Maßstab 1: 50.000 i.O.	Anlage 4
Bearb. 03.02.2014 Ernst				Ausgabeformat: DIN A3	Blatt W23
Gepr. 03.02.2014 Justka					Ing.- und Planungsbüro LANGE GbR  Carl-Peschken-Str. 12 47441 Moers Tel.: +49 2841 7905 - 0 Fax: +49 2841 7905 - 55 Email: info@langegbt.de www.langegbt.de
Freig. 03.02.2014 Willecke					
Stand 03.02.2014					



Rohrfernleitungsanlage zur Entsorgung der Salzabwässer aus dem hessisch-thüringischen Kalirevier in die Nordsee/ Jade

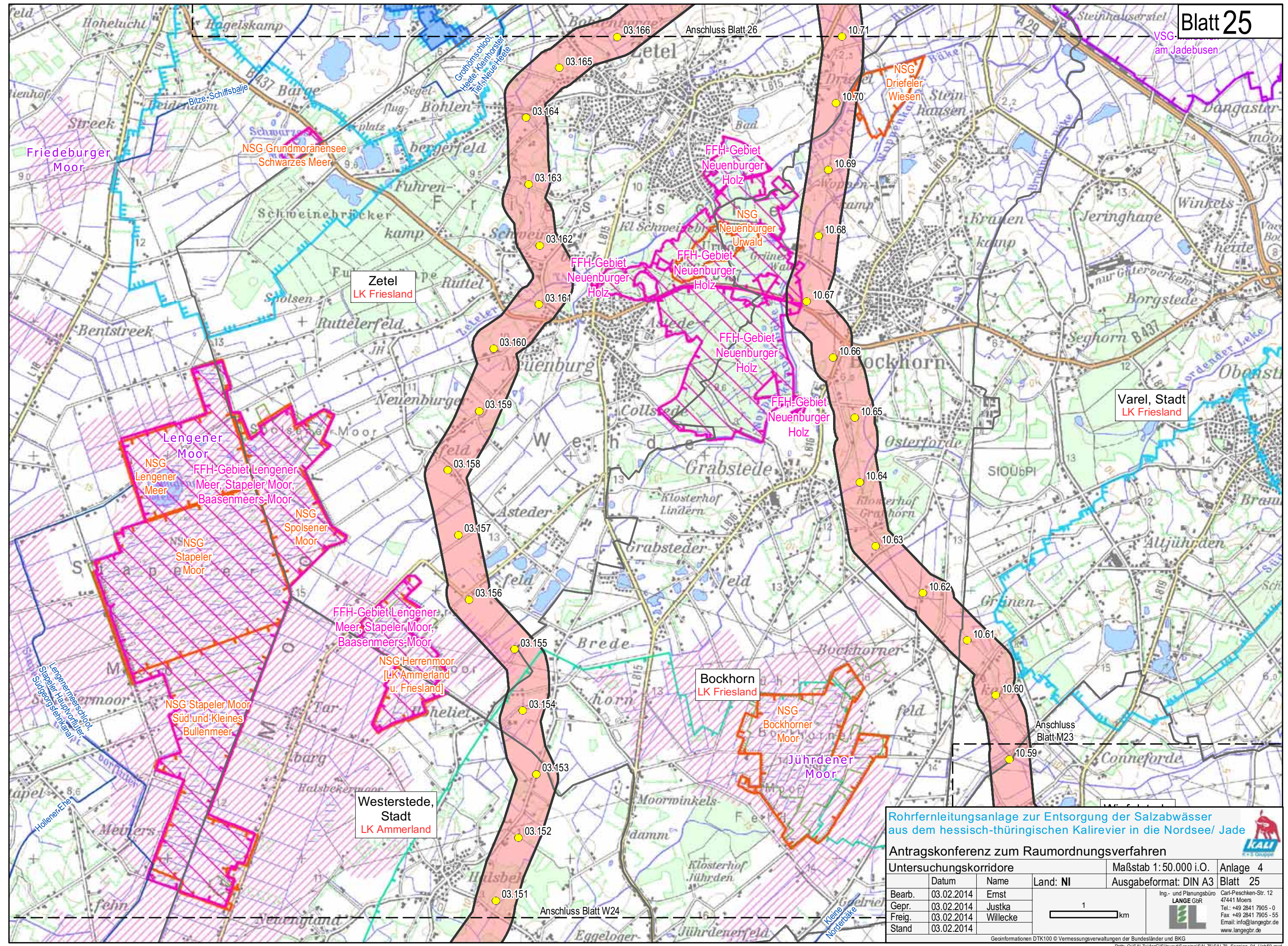
Antragskonferenz zum Raumordnungsverfahren

Untersuchungskorridore			Maßstab 1: 50.000 i.O.	Anlage 4
Bearb.	Datum	Name	Land: NI	Ausgabeformat: DIN A3 Blatt W24
Gepr.	03.02.2014	Ernst		
Freig.	03.02.2014	Justka		
Stand	03.02.2014	Willecke		

Ing- und Planungsbüro **LANGE GbR**
 Carl-Peschken-Str. 12
 47441 Moers
 Tel.: +49 2841 7905 - 0
 Fax: +49 2841 7905 - 55
 Email: info@langebr.de
 www.langebr.de



Geoinformationen DTK100 © Vermessungsverwaltungen der Bundesländer und BKG

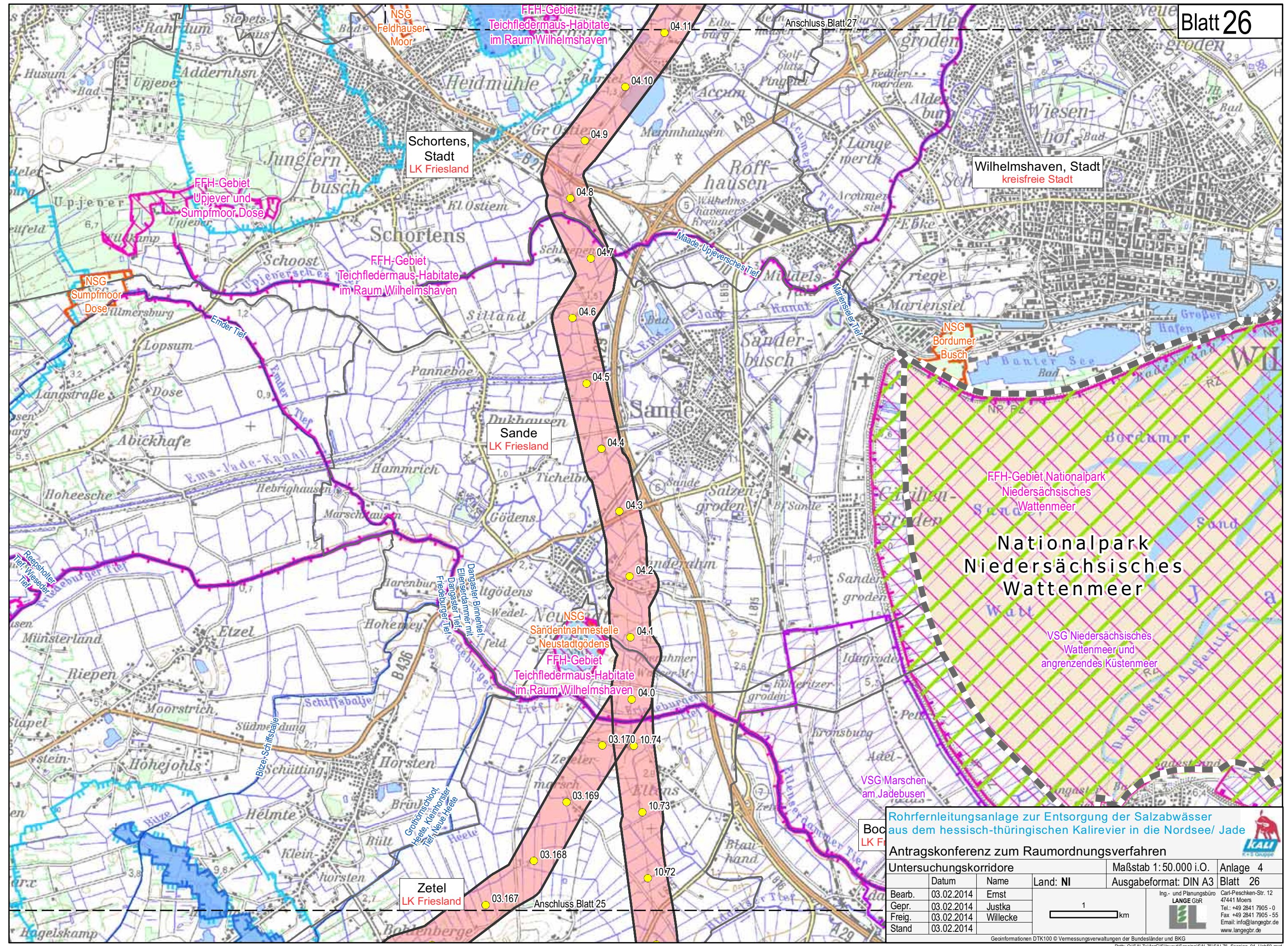
VSG am Jadebusen



Rohrfernleitungsanlage zur Entsorgung der Salzabwässer aus dem hessisch-thüringischen Kalirevier in die Nordsee/ Jade

Antragskonferenz zum Raumordnungsverfahren

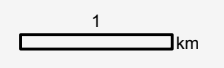
Untersuchungskorridore				Maßstab 1: 50.000 i.O.	Anlage 4
Bearb.	Datum	Name	Land: NI	Ausgabeformat: DIN A3	Blatt 25
Gepr.	03.02.2014	Ernst			Ing- und Planungsbüro LANGE GbR  Carl-Peschken-Str. 12 47441 Moers Tel.: +49 2841 7905 - 0 Fax: +49 2841 7905 - 55 Email: info@langebr.de www.langebr.de
Freig.	03.02.2014	Justka			
Stand	03.02.2014	Willecke			



Rohrfernleitungsanlage zur Entsorgung der Salzabwässer aus dem hessisch-thüringischen Kalirevier in die Nordsee/ Jade

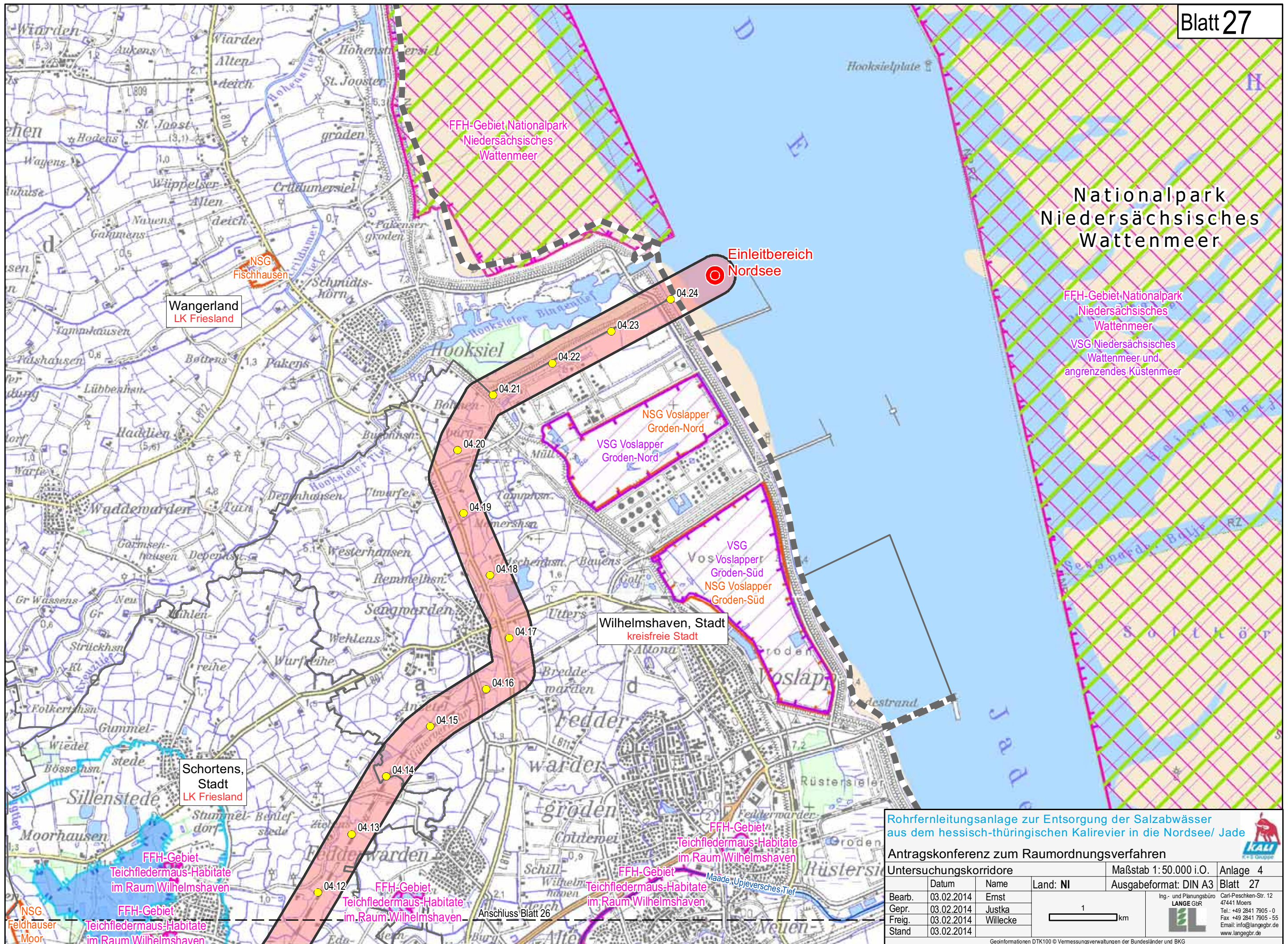
Antragskonferenz zum Raumordnungsverfahren

Untersuchungskorridore			Maßstab 1: 50.000 i.O.	Anlage 4
Bearb.	Datum	Name	Land: NI	Ausgabeformat: DIN A3
Gepr.	03.02.2014	Ernst		Blatt 26
Freig.	03.02.2014	Justka		
Stand	03.02.2014	Willecke		



Ing.- und Planungsbüro
LANGE GbR

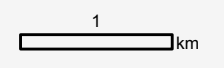
Carl-Peschken-Str. 12
47441 Moers
Tel.: +49 2841 7905 - 0
Fax: +49 2841 7905 - 55
Email: info@langebr.de
www.langebr.de



Rohrfernleitungsanlage zur Entsorgung der Salzabwässer aus dem hessisch-thüringischen Kalirevier in die Nordsee/ Jade

Antragskonferenz zum Raumordnungsverfahren

Untersuchungskorridore			Maßstab 1: 50.000 i.O.	Anlage 4
Bearb.	Datum	Name	Land: NI	Ausgabeformat: DIN A3
Gepr.	03.02.2014	Ernst		Blatt 27
Freig.	03.02.2014	Justka		
Stand	03.02.2014	Willecke		



Ing.- und Planungsbüro
LANGE GbR
Carl-Peschken-Str. 12
47441 Moers
Tel.: +49 2841 7905 - 0
Fax: +49 2841 7905 - 55
Email: info@langegbtr.de
www.langegbtr.de